

TRAVEL PLANNER

UTAZÁSTERVEZŐ



KOPIASTE!

Üdvözlünk Cipruson!

Kedves Utazó!

Számtalan sziget található a Földközi tenger térségében, de a szerelem istennője Afrodité csak egyet hívott otthonának és ez Ciprus. Ciprus a maga különlegességével tárt karokkal vár. Tengerpartjai nem csupán szemet gyönyörködtetőek, de Európa legtisztább partjai között tartják őket számon. A kristály tiszta tengertől rövid autóúttal jutunk el a fenyőerdő borította Troodos hegységbe, hol a muflonok kóborolnak cédrusok között és a bizánci freskókkal és ikonokkal díszített templomok és kolostorok drágakőként tündökölnek.

Ciprus maga a mennyország a régészetet kedvelők számára. A neolitikumból fennmaradt maradványok több mint 11.000 évre nyúlnak vissza, a görög-római időkből származó ősi Kourion-i színház, a középkori Kolossi erőd, a titokzatos Király sírok, villák melyeket színes és erőteljes mozaikok borítanak még mai is kiváló állapotban tündökölnek.... a látnivaló kincsek tárháza szinte kifogyhatatlan.

Habár Ciprus a harmadik legnagyobb sziget a Földközi tenger térségében, meglepően sokszínű és könnyű felfedezni. A rögös hegycsúcsok és a csillogó tengerpartok között áthaladva határtalan látkép tárul elénk dombokkal és szőlőtőkékkel.

Az idilli kis falvakban, ahol lelassul az élet mindig van idő kávéra akár többre is. Egész Cipruson lehetőség nyílik a helyi, egyedi konyhát a meze-t megízlelni, mely kisebb, több fogást rejt a roston sült, különlegesen ízesített húsoktól a friss zöldségekig, valamint ínycsajtokig, mint a híres halloumi (ez egy ízletes kecskesajt, mely kiváló a grillen)

Ciprus gazdag múltjával biztos pontként, mintegy horgonyként szolgált a térségben és ma egy modern, virágzó társadalom, mely a második helyet foglalja el az egész régióban. A ciprióták szó szerint tárkarokkal várják az ideérkezőket, hogy megosszák velük ezt az élményt. Vonzó szálláshelyek, a legmagasabb nemzetközi elvárásoknak megfelelő luxus hotelek, helyi ízek, minőségi falusi szálláshelyek és sok más lehetőség fogadja az idelátogatókat.

-Ciprusi Turisztikai Minisztérium

“...légy üdvözölve Cipruson”

~ William Shakespeare, “Othello”



TARTALOM

- 4 FELFEDZNI CIPRUST**
Afrodité szigete vár
- 8 CIPRUS AZ ÉVSZÁZADOK ALATT**
Ciprus történelme
- 12 LEFKOSIA (NICOSIA)**
A velencei erőd, ősi ajtók és vidám tavernák felfedezése a fővárosban
- 16 LEMESOS (LIMASSOL)**
A legendák, királyok és királyságok hazája, világszínvonalú üdülők és történelmi kincsek
- 20 LARNAKA**
Séta a híres tengerparti sétányon Szent Lázár otthonában
- 24 PAFOS**
Régi szokások és elő tradíciók Afrodité városában
- 28 TROODOS**
Séta a fenyőerdőben, bizánci templomok, festői falvak felfedezése
- 32 AMMOCHOSTOS (FAMAGUSTA)**
A dél keleti part, élvezzük az azúr kék tengert és a homokos tengerpartoka
- 36 FELFEDEZÉSEK**
Fedezzük fel az egész desztinációt, izgalmas kalandozás
- 37 KULÚRÁLIS KÖRÚTAK**
A történelem lábnyomain át
- 38 CIPRUS & SPECIÁLIS KIKAPCSOLODÁSRA VÁGYÓ UTAZÓKNAK**
Egy kicsit mindenkől mindenkinek
- 40 CIPRUS IZEI**
Gasztronómia, éttermek, éjszakai élet és szórakozás
- 41 CIPRUSI BOROK**
Bor utak, Commandaria, Zivania
- 42 KULTURÁLIS ESEMÉNYEK ÉS ÜNNEPNAPOK**
Fesztiválok, népzene és ünnepek hazája
- 43 SZÁLLÁS**
Hol szálljunk meg Cipruson
- 44 HASZNOS INFORMÁCIÓK**
- 46 KLÍMA**
- 46 CIPRUS MINDEN IGÉNYRE**
- 48-50 CIPRUS TÉRKÉPE**
- 51 DESTINATION LABELS**

CIPRUS

afrodité szigete tártkarokkal vár

Nem csak az egyik legerősebb az isten, de ha a művészetet és régészetet vesszük alapul, Afrodité kétségkívül a legszebb is, ezért nem kell azon csodálkoznunk, hogy mihelyt az őskorban kiemelkedett Ciprus nyugati partjainál a habokból soha nem hagyta el többé a szigetet. Mitikus szelleme mind a mai napig belengi a szigetet a klasszikus érintetlen olajfa erdőktől a citrusligetekig mosolyt csalva a ciprióták arcára. Egzotikus mégis elérhető, a helyiek büszkék arra, hogy a szigetükön szemtanúi lehettek a történelem változásainak az antikvitástól egészen az Európai Unióig (melynek Ciprus is tagja) és mindig szívesen osztják meg ezt az idelátogató turistákkal.

Ciprus a Földközi tenger keleti peremén szorosan kapcsolódott kulturálisan az ókori Görögországhoz és már 11.000 évvel ezelőtt telepések jelentek meg a szigeten minden más birodalom létezése előtt. De akármilyen hatalomról is legyen szó az ókori görögöktől, a rómaiakig, a frankoktól a velenceieken át a török birodalomig, csak nagyon kevés uralkodó tudott ellenállni Afrodité egyszerű mégis varázslatos bájának. Az ókori időkben a szigeten található rézbányák tették vonzóvá a helyet – Ciprusról kapta a réz a nevét – majd később az ország évszázadokon át szolgált különböző birodalmak támaszpontjaként.

A sziget ma is ugyanúgy ellenálthatatlan az ideérkező turisták számára. A világ bármely pontjáról könnyen elérhető repülővel. Nincs még egy olyan hely, ahol a múlt öröksége lépten nyomon érezhető. A történelem viharos eseményeinek páratlan látványa tárul elénk a régészeti lelőhelyeken, valamint az izgalmasan és a kifogástalanul összeállított múzeumokban. Mind ezt egy modern köztársaságban találjuk meg, az egyik legmagasabb életszínvonalú európai országban.



Felfedezni egy gazdag, több szintű kulturált

Egy olyan szigeten, mely egy komoly múlttal rendelkezik, már csak a pusztá barangolás is történelmi áttekintést nyújt. A fővárosban Lefkosiában (Nicosai) megérinthetjük a velenceiek által épített félelmetes kőfalakat, mely még ma is körülveszi a várost. A Pafos városában található Szent Pál oszlopa, valamint az egyedül álló mozaik padlók Aion és Dioniszosz házában és még további lenyűgöző maradványok a

múltból, nem véletlen, hogy az ókori város az UNESCO Világörökség Listáján szerepel. Feltétlenül látogassunk el a görög-római színházba Kourion-ba és a mellette található Apollo Hylates (Apollo erdők istene) templomba, valamint a Petra tou Romiu-hoz (Afrodité sziklája) és megannyi más helyszínre..

FEDEZZE FEL CIPRUST

Természeti csodák

Az elképesztő Akamas félsziget a természetet kedvelők kedvenc helye, amióta Afrodité lakhelyeül szolgált és Adonissal közösen időztek a fürdőnél, mely mind a mai napig az istennő nevét viseli. Az idelátogatók megtekinthetik a híres fürdőhelyet, majd sétálhatnak a szurdokban, melyen egykoron csak kecskék közlekedtek.

Akik a nyugalmas sétákat szeretnék felváltani a hegymászás élményére, kiváló lehetőséget biztosít a Troodos hegység, ahol a hegycsúcsok magas fenyőfákkal és cédrusokkal borítottak, mely csodálatos kontrasztja a tengerpartnak és akár egy óra alatt elérhető autóval.

A világhír kikötő és a tengerpart mely hívogat

Lemesos (Limassol) Ciprus legnagyobb kikötője, mely az egyik legizgalmasabb éjszakai élettel büszkélkedhet. Négy- és ötszillagos szállodák sorakoznak a tengerparton, valamint az új kikötőben az elegáns jachtokon keresztül a tengerjáró hajókon át a halászhajóig mindent megtalálhatunk.

A fürdésre vágyóknak irány Agia Napa a Földközi tenger legélénkebb tengerpartja vagy próbálja ki a nyugalmas Nissi öblöt. A ciprusi strandok víztisztasága messze földön híres (több közülük Kék zászlós elismeréssel is büszkélkedhet), emellett számtalan szolgáltatás közül választhatunk, szörfölhetünk, búvárkodhatunk és ejtőernyős vízi sízhetünk.

Ritmusváltásként a sziget belsejébe vehetjük utunkat, ahol felfedezhetjük az idő fakította köves falvakat a csipkéről híres Lefkarát, Laniát, mely művészek egész kolóniájának ad otthont, valamint Omodost, álmos, napos főtérével, ahol megannyi képzőművészeti üzletet talál az idelátogató.



Minden turista számára célállomás

Mára Ciprus tökéletesen ötvözi az ősi történelmet a modern infrastruktúrával és a kortárs kozmopolita életstílussal. Abban a pillanatban, ahogy megérkezünk a friss, modern larnakai repülőtérre érezzük a stressz tovatűnését és egy kellemes nyugalom lesz úrrá rajtunk. Ami egyáltalán nem meglepő hiszen Afroditét is lebilincselte és hajának választotta.

Látogass el és fedezd fel Ciprus nyugodt kincseit, ahol az ősi kultúra a sziget minden szegletében jelen van. Nyugodt áhítattal élvezd a szigetet és ha bármilyen kérdésed merülne fel a helyiek boldogan fogják megosztani veled tudásukat és segítenek, ha eltévedtél. „Kopiaste !” ahogy a ciprusiak mondják „Csatlakozz hozzánk!” és mindezt őszintén is gondolják.

“

“az eltérő végzetek összeférhetlensége járja át ennek a mediterrán medencében található kis szigetnek a történelmét, mely által figyelmet és mélységet nyer”

- Lawrence Durell, “Keserű citromok”

”

Ciprus napsütötte lelke!




CIPRUS

évszázadokon át....

Ciprus szigetén több kultúra keresztezte egymást, a neolitikumból származó településektől a görög római időkön át a bizánci, frank, velencei és más kultúrák nyomait is megtalálhatjuk. Ahhoz, hogy mindent alaposan szemügyre vehessünk, akár egy egész élet is kevés lenne. De a napsütéses és változatos Ciprust rövidebb idő alatt is fel lehet fedezni, hiszen erre rengeteg lehetőség adódik, ha elidőzünk a strandokhoz vezető úton, a szőlőligetknél, a kolostorokban, a múzeumokban vagy a tavernákban.

Ha valaki rápillant a kavargó kékségre a Petra tou Romiou vagy az Afrodité sziklája körül, megérti, miért olyan vonzó Ciprus évezredek óta. A neolitikumból származó régészeti leletekkel Cipruson az időtelenség kifejezés új értelmet nyer és Choirokoitia, mely UNESCO Világörökség helyszín, a maga ember által épített kőház maradványaival több mint 11.000 évre tekint vissza. I.e. 3900-ban találtak rezet a szigeten, ez a felfedezés megváltoztatta a történelem és kereskedelem alakulását az ókorban. Azonban ez felkeltette más domináns helyi birodalom érdeklődését is a múltban. Ha az ókori Görögország regionális vonzáskörzetét nézzük, nem véletlen, hogy görög kereskedők és telepések (műkénéiek és az achájok) létrehozták a Ciprusi királyvárosokat i.e.1650-1050-ben.





Az egyik legfontosabb királyváros Kourion volt, ahol a kiválóan megóvott ókori romok között kalandozhat az idelátogató. Gyorsan tovább haladva az ókori i.e. 335-re, Nagy Sándor jelenik meg a szigeten és már 325-re az egyiptomi Ptolemaiosok kerülnek hatalomra. Pafos a néhai főváros, melyben napjainkban a Király sírok területén szemtanúi lehetünk a sziget akkori gazdag múltjának. A római periódusban (30-330) Ciprus neve szinonimává vált a latin réz szóval (cuprum).

A Római Birodalom kettészakadása után Ciprus a Kelet-római Birodalom, azaz a konstantinápolyi központú Bizánc fennhatósága alá kerül. A frankok vagy Luzinyánok 1489-ig uralkodtak, akiket a velenceiek követtek. Az ő hagyatékuk a Lefkosiában (Nicosia) található tartós erődítmények. Török és angol idők-ből származó nyomokat is találunk a szigeten. Ciprus felfedezése közben különböző civilizációk lenyomata tárul elénk, hiszen a sziget a világtörténelem jelentős részének kiinduló pontja, mely napjainkban is tovább él.



CIPRUS TÖRTÉNELME

i.e.11000-3900: Neolitikum

A legrégebbi ismert települések maradványai Cipruson ebből az időszakból származnak. Az első időkben csupán kőből készült tárolóedényeket használtak, az agyagtárgyak a második fázisban jelentek csak meg.

i.e. 3900-2500: Rézkőkor

A legtöbb rézkőkori települést Nyugat-Cipruson tárták fel, ahol termékenységi kultusz alakult ki. Felfedezik a rezet, és elkezdi felhasználni.

i.e. 2500-1600: Korai és közép bronzkor

I.e. 2500 körül kezdődik, amikor Anatoliai felfedezők megjelennek a szigeten réz után kutatva. Az újonnan érkezők a Troodos hegység lábánál telepednek le, mely rézben gazdag terület. Korai bronzkorban a fém használata elterjed a szigeten és Ciprus elkezdi rezet exportálni.

i.e.1600-1050: Bronzkor

A rézét komolyabban kezdik kiaknázni, ezáltal Ciprus kereskedelmi kapcsolatokat épít ki a szomszédos országokkal, ekkor Ciprust még Alasia néven ismerik. I.e. 1400 után több hullámban görög (műkénéi és acháj) kereskedők jelennek meg a szigeten elterjesztve a görög nyelvet, vallást és szokásokat. Fokozatosan átveszik Ciprus irányítását, és megalapítják az első királyvárosokat.

i.e. 1050-750: Geometrikus idők

Ciprus immár görög sziget, tíz királyvárossal. Afrodité istennő kultusza virágzik, a lendületes fejlődés időszaka.

i.e. 750-480: Archaikus és klasszikus idők

A prosperitás időszaka folytatódik, de a sziget több hódítónak is áldozatul esik. A ciprióta királyságok egymás után lesznek Asszíria, Egyiptom, majd Perzsia hűbéresei. Salamisi Evagoras király (uralkodott i.e. 411-374) egyesíti Ciprust, és a görög világ egyik vezető politikai és kulturális központjává fejleszti.

i.e. 333-325 Ciprust Nagy Sándor birodalmának részévé válik.

i.e. 310-30: Hellenisztikus idők


Sándor tábornokainak utódlási harcait követően Ciprus végül az egyiptomi Ptolemaiosok hellenisztikus államának befolyása alá kerül, és ettől kezdve a görög-alexandrinus világ részévé válik. Pafos lesz a főváros.

i.e. 20 – i. sz. 330: Római periódus

Ciprus a római birodalom fennhatósága alá kerül. Szent Pál és Barnabás hittérítő útjainak során a római prokonzult keresztény hitre térítik, és Ciprus lesz a világon az első ország, amelyet egy keresztény uralkodó kormányoz. A 313-as Nápolyi Ediktum szabad vallásgyakorlást ad a keresztényeknek, és a ciprusi püspökök részt vesznek 325-ben a Niceai Zsinaton. Romboló földrengések pusztítanak, de a városokat újjáépítik.

330-1191: Bizánci periódus

A Római Birodalom kettészakadása után Ciprus a Kelet-római Birodalom, azaz a konstantinápolyi központú Bizánc fennhatósága alá kerül. A kereszténység hivatalos vallássá válik. Heléna császárnő Ciprusra látogat, és megalapítja a Stavrovouni Kolostort. A nagyobb városok a 4. században újabb földrengések pusztítják el, új városok jönnek létre, hatalmas bazilikák épülnek. 488-ben, miután felfedezik Szent Barnabás sírját, Zeno császár teljes autonómiát ad a ciprusi egyháznak.



1192-1489: Frank (Luzinyán) időszak

A katolikus egyház hivatalosan felváltja a görög ortodoxot, amely a komoly elnyomás ellenére is fennmarad. Ammochostos városa ekkoriban a világ leggazdagabb települései közé tartozik, a korszak akkor ér véget, amikor az utolsó királynő, Catherina Cornaro átengedi Ciprust Velencének 1489-ben.

1489-1571: Velencei időszak

Ciprus utolsó királynője, Catherina Cornaro, II. János király felesége átengedi Ciprust Velencének. Ennek eredménye képpen végleg eltávoztak a frankok és a sziget a velenceiek befolyása alá került. A velenceiek fő célja megerősíteni Ciprust, mely így szabad mozgást biztosít a velencei kereskedőhajók számára a Földközi-tengeren.

A velenceiek Ciprust tekintették az utolsó védőbástyának az ottmáni törökökkel szemben, így komoly, lenyűgöző védőfalakkal erősítették meg Lefkosiát és Ammochostos városait, melyeket korukban már a katonai építészet műalkotásainak tekintettek. A velencei periódus végén Larnaka vált Ciprus legfontosabb kikötőjévé, innen exportálták a sőt.

“

Itt, hol a varázslatos hegy barangolásra csábítja a tengerészeket, és nyugalomra lelnek a zöldellő virágok között, hol lágy szellő lengedez a sziget édes tenger illatát hordozva...

- Leonardo da Vinci, 1452-1519 AD

”

1571-1878: Ottomán időszak

Az ottomán időszak Cipruson 1571-ben kezdődik Ammochostos (Famagusta) elfoglalásával. A sziget latin vezetőit száműzik és először Ciprus életében muszlim közösség alakul. A görög ortodox egyház a török uralom kezdetétől előjogokat élvez és politikai hatalommal is bír. Ciprus nehéz időket él meg az ottomán birodalom alatt.

1878-1960: Brit időszak

1878-ban Nagy-Britannia veszi át a sziget igazgatását majd 1914-ben anektálja is Ciprust miután Törökország belép az első világháborúba Németország oldalán. Az 1923-as Lausanne-i Szerződés értelmében Törökország lemond minden Ciprusral kapcsolatokról. 1925-ben Ciprust brit koronagyarmatnak minősítik. A második világháborúban ciprusi önkéntesek lépnek be a brit haderő kötelékébe, és szolgálnak végig a második világháború alatt. A helyiek abban bíztak, hogy felszabadulnak, azonban a britek nem tettek eleget ennek a törekvésnek, mivel stratégiai szempontból fontosnak ítélték meg a szigetet. 1955-ben nemzeti felszabadulási mozgalom vette kezdetét a gyarmati uralom ellen, valamint Ciprus és Görögország egyesítéséért, amely egészen 1959-ig tartott. Majd ezután a Zürich-Londoni Szerződés értelmében Ciprus független köztársasággá vált. 1959. december 13-án III. Makarios érseket a Ciprusi Köztársaság elnökévé választják és Dr. Fazil Kutchukot alelnökké.



1960 – Ciprusi Köztársaság

Ciprus független köztársasággá válik 1960-ban, tagja lesz az Egyesült Nemzetek Szervezetének, az Európa Tanácsnak, az Európai Uniónak, a Nemzetközösségnek, valamint az El Nem Kötelezett Államok mozgalmának. Nagy-Britannia megtartotta két szuverén katonai bázisát. 1964-ben ENSZ békefenntartó csapatok érkeznek Ciprus területére a különböző belső közösségek között bekövetkezett összetűzések miatt. 1974 júliusában a török hadsereg elfoglalta a sziget észak egyharmadát (37 %-át), melyet a mai napig uralma alatt tart. A folyamatos humanitárius, társadalmi és gazdasági következmények ellenére Ciprus mind a mai napig egy modern társadalom egy erős és egészséges gazdasággal. 2004-ben Ciprus az Európai Unió teljes jogú tagjává vált, hozzáadva saját sokszínűségét, mely az Európai Közösség világitótornyaként szolgál a Kelet mediterrán térségben. A sziget és a ciprióták irányfényt nyújtanak a közvetlen régióban található országok számára, illetve a tágabb térségben, mely szorosabb együttműködést, megértést és párbeszédet biztosít. Stratégia lokációjánál fogva Ciprus gazdag tengeri múltra tekinthet vissza.

Ma az ország kereskedelmi flottája a harmadik legnagyobb az Európai Unióban és a tizedik legnagyobb a világon. 2008 januárjában Ciprus bevezette az Euró, mint nemzeti fizető eszközt megszüntetve ezzel a ciprusi font használatát. Ciprus számtalan nemzetközi vállalatnak ad otthont, melyek ugródeszkeként szolgálnak a távolabbi térségek eléréséhez.

www.visitcyprus.com

LEFKOSIA

A velencei erőd, ősi ajtók és vidám tavernák felfedezése a fővárosban

Azzal a fontos megkülönböztetéssel, hogy az egyetlen megosztott főváros a világon, Lefkosia (Nicosia) egy történelemmel és kultúrával átitatott búbajos régi város, melyet masszív a velencei időkből származó falak vesznek körül és a legtöbb múzeum, képzőművészeti galéria, valamint történelmi nevezetesség lelőhelye, mely a sziget csodálatos évezredes történelméről mesél. Az impozáns Famagusta kapu ma is büszkén veszi körül az ezeréves várost. A kapun keresztül juthatunk el az óvárosba, melyet Laiki Geitonia-nak neveznek és csodálatosan felújítva várja a látogatókat. Végig sétálhatunk a szűk köves utcákon az ablakokból leomló bíborvörös virág zuhatag között, ahol a hagyományos sütemények illata száll a kapualjakból. Felfedezhetjük az ékszer és kézműves üzleteket, beülhetünk egy bájos, helyi tavernába, vagy elálmélkodhatunk az évszázados templomokban.

Akik a történelemben és a művészetben szeretnének elmerülni, a legjobb, ha a Ciprusi Múzeumba veszik útjukat, mely a sziget páratlan kincseivel bír a neolitikumtól a római koron át. A Bizánci Múzeumban egyedül álló ikon gyűjteményre számíthatunk a Földközi térség aranykorából. A Kortárs Művészetek Állami Galériája és egyéb magán gyűjtemények egy új perspektívát nyújtanak, és a ciprusi modern művészekre fókuszálnak, melyek közül számos nemzetközi szinten is elismert.

Ha teljes képet szeretnénk kapni érdemes ellátogatni a Ciprusi Kézműves Központ műhelyeibe, ahol a tradicionális mesterségeket ismerhetjük meg, melyeket mind a mai napig gyakorolnak ugyanúgy, mint a régmúltban. Majd javasolunk egy zamatos ciprusi ételkülönlegességet egy helyi itallal leöblítve.

A város mindig mozgásban van így nem csoda, hogy Lefkosia meggannyi látványosságával és nevezetességével jogosan érdemli ki a főváros címet a szó szoros értelemben.





LEKOSIA (NICOSIA) ÖSSZEFOGLALVA Érdekes látnivalók

Ciprusi Múzeum (Történeti)

Mouseiou 1. Ciprusi régiségek felbecsülhetetlen értékű gyűjteménye, a neolitikumtól a kora-bizánci időszakig.

Bizánci Múzeum és Művészeti Galéria

III. Makariosz Érsek Alapítvány Kulturális Központja, az Érsekségen belül, Plateia Arch. Kyprianou
A sziget legnagyobb ikongyűjteménye, a 9-től a 18. századig. A Művészeti Galériában olajfestmények, térképek és litográfiák találhatóak.

Leventis Városi Múzeum, Nicosia

Ippokratous 17., Laiki Geitonia közelében
Lefkosia történeti múzeumában megelevenedik a főváros élete az ősidőktől napjainkig.

Ciprusi Etnológia Múzeum - Chatzigeorgakis Korneios háza

Patriarchou Grigoriou 20. Ez Lefkosia legfontosabb 18. századi épülete, amely az egykori dragomán, Chatzigeorgakis Korneios rezidenciája volt.

Famagusta kapu

Leoforos Athinon. Az óvárost teljes mértékben körülölelő, a velleceiek által épített várfalat tizenegy, szív alakú bástya erősíti. A városban három kapu található. Ezek egyikét, a Porta Giulianát, avagy Famagusta kaput szépen helyreállították, és ma a Lefkosiai Városi Kulturális Központ működik benne.

Nemzeti Harc Múzeum

Az Érsekség közelében, Plateia Arch., Kyprianou. Dokumentumok, fotók és más emléktárgyak az 1955-1959-es Nemzeti Függetlenségi Harc időszakából.

LEKOSIA (NICOSIA) ÖSSZEFOGLALVA ÉRDEKES LÁTNIVALÓK

Chrysaliniotissa templom

Nem messze az Érsekségtől. A szakértők szerint Lefkosia legrégebbi bizánci temploma, amelyet az „Aranylenes Miasszonyunknak” ajánlott fel építtetője, Helena Palaeologos valószínűleg 1450-ben.

Ciprusi Néprajzi Múzeum

Plateia Arch. Kyprianou az Érsekségen belül. A ciprusi népművészet gazdag gyűjteménye a 19. századból, illetve a 20. század elejéről. Köztük falfaragványok, falikárpitok, hímzések, agyagtárgyak, népviseletek és kézi szőttesek.

Omeriye Fürdő

Tyllirias tér 8. A fürdőt a XVI. században Lala Mustafa építette ajándékként a városnak és jelenleg a felújítások után városi fürdőként üzemel.

Nicosiai Önkormányzati Kézműves Központ

Apostolou Varnava 19. A központ egy régi erőműben kapott otthon, mely az ipari építészet egyik legjobb példája Cipruson. Az államilag működtetett központ célja, hogy népszerűsítse a modern művészetek gyakorlását, a lehető legmagasabb szinten.

Ledra Múzeum Kilátó

Ledra utca, Shakolas torony épület. A Shakolas épület 11. emeletén található kilátóból Lefkosia 360 fokos körpanorámája tárul a nézelődő szeme elé. A látogatók határtalanul csodálhatják a várost és az azt körülvevő tájat.

Ciprusi Éremtörténeti Múzeum

Ciprusi Központi Bank Kulturális Alapítványa, Faneromeni utca 86-90. Az állandó kiállítás bemutatja a pénzverés történetét Cipruson az i.e. 6. századtól napjainkig.



Vizuális Művészetek és Kutató Központ

Ermou utca 285. A Vizuális Művészetek és Kutató Központ (CVAR) egy több mint 1000 darabból álló külföldi művészek által készített gyűjteményt mutat be, akik a XVIII. és XX. század között látogattak el Ciprusra, valamint egy egyedülálló ruha kollekciót, mely a tradicionális, ciprusi ruházat fejlődését ábrázolja.

Leventis Művészeti Galéria


Anastasiou Leventi utca. Lefkosia szívében található a Leventis Művészeti Galéria, mely több mint 800 festménynek és műalkotásnak ad otthont, ez a Leventis Alapítvány legfontosabb gyűjteményét képviseli.

“

A sziget közepén található egy kellemes város Lefkosia, mely a királyság fővárosa, kiváló falakkal, remek kapukkal összesen hárommal, melyek Paffo, Famagusta és Círina. A legszebb mind közül a Famagusta kapu és véleményem szerint Barcelonában egy sincs, mely hozzá fogható lenne.”

~ P. Joan Lopez, 1770

”



LEFKOSIA (NICOSIA) KÖRNYÉKE

Politiko-Tamassos Király sírok

Politiko falu, Lefkosiától 20 km-re délnyugatra. Tamassos az ókori Ciprus egyik, rézbányáiról híres, gazdag királyvárosa volt. A régészeti feltárások révén felszínre kerültek királysírok, valamint az Afrodité-Astartéhez kapcsolható rézműves műhelyek.

Agios Irakleidos kolostor

Politiko falu, 0,5 km-re a királysíroktól. Az i.sz. 400-ban épült kolostort többször lerombolták, majd újraépítették, végül 1773-ban Chrysanthos érsek építtette újjá a templomot és a szerzetesi cellákat. A szent relikviáit ezüstözött ládában őrzik.

Macharias kolostor

Lefkosiától 41 km-re délre, Deftera és Pera falvak után. A Macharias-hegység egyik festői völgyében található kolostort két szerzetes alapította 1148-ban, miután egy közeli barlangban találtak egy Szűz Mária-ikont.

Fikardou Skanzen

Katsiniorou házban található, Fikardu faluban a Fikardou Múzeum, Gourri falutól 1,5 km-re keletre (Macharias-Lefkosia közötti út Klirou útirányon át)

Az egész falut ősi „műemlékek” minősítették, hogy megőrizzék a jelentős értéket képviselő népi építészeti alkotásoknak számító 16. és 18. századi házakat, illetve azok különleges fadíszzeit. A felújítások után az épületek Europa Nostra-díjban részesültek 1987-ben.

Ókori Idalion Múzeum

A helyi múzeumot 2007-ben alapították Idalionban azzal a céllal, hogy a térség gazdag régiségeit bemutassa és később egy látogatói központként is szolgáljon az itt található nevezetességek helyszínén. A múzeumban kiállított tárgyak, melyek a korábbi, illetve legfrissebb ásatások leleteiből kerülnek ki, időrendi sorrendben mutatják be az ősi város és környékének történelmét.

LEMESOS


Ciprus első számú kikötője, mely egyszerre világszínvonalú nyaralóhely és történelmi kincsek lelőhelye.

Az ősidők óta Lemesos (Limassol) az ünnepségek városa, mely mind a mai napig megtartotta ezt a státuszát és továbbra is nagyon mozgalmas, forgatagos, mindazon által nyugalmas tengerparti kapcsolódást is biztosít, vagy akár a történelmet is felfedezhetjük a városban.

Oroszlánszívű Richárd esküvője vagy az Istenek tiszteletére adott ünnepektől kezdve, a mai napig itt tartják a farsangi karneválokat és a Borfesztivált, hiszen Lemesos mindig sok látogatót vonzott izgalmas eseményeivel és színes mulatságaival.

Szinte minden este az itt lakók az éttermekben, kávézóknak vagy éjszakai szórakozóhelyeken ünnepelnek, egy kiemelkedő vagy egy kevésbé fontos eseményt a futball győzelemtől egy hirtelen szerelmes románcig, vagy csak a csodás naplementét, lezárva ezzel a napot. Ha végig sétálunk az óváros szűk utcáin eljutunk egészen a halászkikötőig vagy az exkluzív jacht kikötőig, ahol a helyiek vagy turisták élvezik a csodálatos tengeri kilátást a számos partmenti szórakozóhelyen.

Fedezzük fel a Lemesos-i várat, melyben a Ciprusi Középkori Múzeum található vagy a Népművészeti Múzeumot, melynek egy régi urasági kastély ad otthont. Sétáljunk végig a tíz kilométer hosszú strand szakaszon, melyet méltán neveznek Ciprus Riviérájának. Majd csodáljuk meg a tengerparti promenádot vagy a Városi Főkertet. Ha a tengerparti úton keletnek vesszük az irányt a luxus hotelek után rátalálunk Amathus-ra, Ciprus egyik ókori városára, ahol megcsodálhatjuk az Agora maradványait és elrövedezhetünk a múltban. A várostól mindössze 19 km-re nyugati irányba található Kourion





királyváros ősi maradványait, mely az egyik legizgalmasabb régészeti látványosság a szigeten, hiszen az itt található görög-római színház csodás helyszínül szolgál színházi előadásokhoz és koncertekhez, melyhez egyedül álló, természetes dísztelet biztosít az égszíkénk Földközi tenger. Egy kicsit tovább felfedezhetünk egy újabb görög-római leletet Apollo Hylates szentélyét. Ahogy feljebb tekintünk a hegyvidékre felkúszó lankákra, eléink tárulnak a sziget kiemelkedő borászati falvai, ezért nem is csoda, hogy olyan szorosan kötődik az egész Lemesos régió a szőlészeti és borászati kultúrához.

LEMESOS (LIMASSOL) ÖSSZEFOGLALVA: ÉRDEKES LÁTNIVALÓK

Lemesos, középkori erőd – Ciprusi Középkori Múzeum

A régi kikötő mellett. Az erőd a 14. században épült egy korábbi bizánci kastély helyén. Ma a Ciprusi Középkori Múzeum működik benne. A történelmi hagyomány szerint itt vette feleségül, majd koronázta Anglia királynőjévé Navarrai Berengáriát Oroszlánszívú Richárd 1191-ben.

Lemesosi Körzeti Régészeti Múzeum

Vyronos 5, a közpark közelében. Lemesos környékén talált régiségek érdekes gyűjteménye a neolitikumtól a római korig.

Lemesosi Városi Művészeti Galéria

A művészeti galéria jól ismert kortárs ciprusi művészek reprezentatív gyűjteményét mutatja be.

VÁROSOK & RÉGIÓK

LEMESOS (LIMASSOL) ÖSSZEFOGLALVA:

Városi Népművészeti Múzeum

Agiou Andreou 253. Ciprusi népművészeti alkotások gyönyörű gyűjteménye a 19 századból, illetve a 20. század elejéről, egy helyreállított régi házban kiállítva.

Régi szentjánoskenyér malom

Vasilissis utca (a középkori erőd mögött). A szentjánoskenyér(karob) malmot 1900-ban építették, akkor ez volt Ciprus legfontosabb export cikke. A szentjánoskenyér feldolgozására használt gépeket jó állapotban tekinthetjük meg a felújított épületben, egy autentikus légkörben, melyben egyszerre van jelen a régmúlt és a ma csúcstechnológiája.

Agia Napa templom

A templom a 19. század végén 20. század elején épült később Szűz Máriának szentelték.

Szobor Park

A tizenhat szoborból álló szabadtéri park helyi és külföldi művészek alkotásait tartalmazza, valamint 1999-2000-ben szobrászati szimpóziumot tartottak az itt kiállított darabokból.

Amathous ősi romjai

Lemesos városközpontjától 11 km-re, található az ősi királyvárosok egyike, ahol a mitológia szerint Theseus elvált a várandós Ariadnétól, miután megküzdött a Minotaurusszal. A maradványok az archaikus, a római, illetve a keresztény időszakból származnak.

Kolossi vára

Lemesostól 14 km-re nyugatra, a Pafos felé vezető úton. A várat, amely a katonai építészet szép példája, eredetileg a 13. században építették, mai formáját pedig később, a 15. században nyerte el. Jeruzsálemi Szent János Lovagrend Főparancsnoksága működött benne majd egy rövid időre a templomos lovagok fennhatósága alá került.

Kourion Múzeum

Lemesostól 14 km-re nyugatra, az antik Kourion előtt 4 km-rel, Episkopi faluban. A környező régészeti feltárásokon talált tárgyak gyűjteménye egy gyönyörűen felújított régi házban kiállítva.



Kourion

Lemesostól 19 km-re nyugatra, a Pafos felé vezető úton. Kourion, amely valaha a sziget egyik legfontosabb királyvárosa volt, ma Ciprus egyik leglátványosabb régészeti feltárása, ahol a kutatók még mindig rendszeresen találnak újabb kincseket. A csodálatos görög-római színház eredetileg az i.e. 2. században épült. Ma teljesen felújítva áll, zenei és színházi előadásokat rendeznek benne. Eustolios háza, mely eredetileg egy római villa volt, nyilvános szabadidős központként működött a korai kereszténység idején. Az 5. századból származó korai keresztény bazilika volt egykor Kourion katedrális. Achilles házában és a Gladiátorok házában gyönyörű mozaikpadlók láthatók. A vízi nimfáknak ajánlott Nymfaeum elegáns, római kori építmény. Az i.sz. 2. századból származó stadion innen egy km-re nyugatra fekszik.

“

“Úgy volt, hogy Ciprust adoptálni fogom, ezért az én szememen keresztül kellett láttatni. Miután termékenyvé vált, telis tele istennőkkel és forrásokkal, ősi várakkal és kolostorokkal, gyümölcsökkel, magvakkal és mezőkkel, papokkal, cigányokkal és brigantikkal...”

- Lawrence Durrell, “Keserű citromok”

Apollo Hylatis szentélye

”

Kouriontól 3 km-re nyugatra, a Pafos felé vezető úton. A szentély a fennmaradt írások szerint a legfontosabb volt a szigeten. Strabo írja arról az időkről, hogy ha valaki megérintette Apollo oltárát behajították a tengerbe. Sok akkori leírás, amit a helyszínen találtak bizonyítja a történelmi forrásokat. Apollo Hylatis, az erdők istene volt Kourion védelmezője. Az Apolló-kultuszt az i.e. 8. századtól az i. sz. 4. századig gyakorolták az itteniek. A templom délnyugati részét restaurálták, az ásatások során pedig a szentély más fontos részeit: fürdőkomplexumot, a zarándokok termeit, a tornatermet és a szent területet is feltárták.

Kourris-völgy

Lemesostól körülbelül 20 percre, a Kourris-völgyben egy sor fontos bizánci műemléket találunk: például a Panagia tis Amasgou kolostort a 12. századból, Timios Stavros templomot Kouka faluban, valamint az Archangelos templomot Monagri-ban.

Agios Nikolaos ton Gaton Szerzetesrend

(Macskás Szent Miklós)

A Gata foknál Lemesos közelében. Valószínűleg Ciprus legrégebbi kolostora. A kolostor kápolnája 14. századból származik, majd a 16. században lakatlanná vált, míg orthodox apácák az 1980-as években újja építették. A leg-



enda szerint a kolostort Szent Heléna alapította, aki Nagy Konstantin császár édesanyja volt és a szent kereszt egy darabját hagyta a kolostorban. Amikor Ciprust komoly szárazság súlytotta a helyet ellepték a kígyók. Nagy Konstantin Kalokeros kapitányt küldte a szigetre, aki macskák ezreit engedte szabadon, azért, hogy elpusztítsák a kígyókat. A kolostor mind a mai napig macskák százainak ad otthont.

Akrotiri Környezetvédelmi Tájékoztató és Tudás Központ

Akrotiri faluban található, melyben egy kiállító terem, könyvtár, vetítőterem és megfigyelő állomás kap helyet. Iskolák részére kínálnak oktató programokat a régió történelméről és nevezetességeiről. Az idelátogatók megismerhetik a védett Akrotiri félszigetet, a geológia képződményeket és megcsodálhatják a lélegzet elállító kilátást a közelben található sós tóra.

LARNAKA

Séta a híres tengerparti sétányon és Szent Lázár otthonában

A legtöbb turista Cipruson először Larnakával találkozik, ahol az ország második hajó kikötője, valamint nemzetközi repülőtere található. Ennél naposabb fogadtatásban nem is részesülhetne az idelátogató, mint Larnakában és ezt még fokozza a sötétkék tenger, a homokos tengerpart, valamint a szikrázó égbolt.

A kikötőben jachtok és vitorláshajók sorakoznak a világ összes szegletéből. Ezzel szinte egy vonalban található a pálmafás sétány.

Larnakában vásárolhatunk a magas színvonalú üzletekből, kávét kóstolhatunk az árnyékos pihenőhelyeken vagy gyönyörködhetünk a káprázatos tengeri kilátásban. A promenád elvezet minket a Larnakai Középkori Múzeumba, mely egy 17. századi erődben található. Ha az erőtől északi irányba indulunk el hamarosan Larnaka és az egész sziget egyik közkedvelt helyszínén találjuk magunkat a Szent Lázár templomnál. Miután Krisztus feltámasztotta, Lázár úgy döntött, hogy „második” életét Kition város püspökeként fogja leélni. Halála után a fő oltár alatt található kriptába temették és sírja mind a mai napig látogatható. Az Ótestamentum idejében Kition-nak hívták Larnakát, mely az 1700-as években kiemelkedő kereskedelmi központ volt, amit annak köszönhetett, hogy konzulátusként is szolgált a város.

Larnaka az egyik legidősebb, folyamatosan lakott város a világon, mely bővelkedik nevezetességekben. A közelben található egy 18. századi vízvezeték, valamint két csodálatos múzeum a Larnakai Körzeti Régészeti Múzeum és a Pierides Alapítványi Múzeum. Mind a két helyszínen kimagasló leleteket találunk a sziget művészetéről és civilizációjáról.

Larnakából elindulva Lemesos felé érdemes megállni az elbűvölő Lefkara faluban. Leonardo da Vincit, már öt évszázaddal korábban megihlette a páratlan, kézzel készült Lefkarei csipke és ezzel mindenki így jár, aki ellátogat a faluba.





LARNAKA ÖSSZEFOGLALVA ÉRDEKES LÁTNIVALÓK

Larnakai Körzeti Régészeti Múzeum

Plateia Kalogreon. Érdekes régészeti leletek gyűjteménye Larnaka környékéről a neolitikumtól a római korig.

Szent Lázár templom

Plateia Agiou Lazarou. Larnaka patrónusa Szent Lázár. Miután Krisztus feltámasztotta, Kition lett Lázár második otthona, és itt élt még 30 évet. Szent Barnabás és Pál Kition püspökévé szentelte. Sírja fölé csodálatos templomot emeltek a 9. században. A templomot, amely a bizánci építészet egyik legszebb darabja Cipruson, a 17. században korhű módon restaurálták, ikonosztáza pedig a barokk falfaragások kitűnő példája.

Pierides Alapítványi Múzeum

Zinonos Kitionos 4. Figyelemreméltó ciprusi antikvitások találhatóak a magántulajdonban működő múzeumban Cipruson, amelyet Dimitrios Pierides hozott létre (1811-1895), A múzeumot a család többi tagja további műkincsekkel gazdagította.

Larnakai erőd – Helyi Középkori Múzeum

Larnakai tengerpart. Az 1625-ben épült erődöt a brit uralom első éveiben börtönként használták. Benne működik a Körzeti Középkori Múzeum. Az erődöt nyáron Larnakai Városi Kulturális Központként működtetik.

Kition, régészeti helyszín

A Régészeti Múzeumtól körülbelül 500 méterre északra. Kition volt az egyik legfontosabb királyváros, építészeti emlékei között i.e. 13. századiakat is találunk. Körülbelül i.e. 1200-ban a várost újjáépítették a műkénéi görögök, az ásások során hatalmas kőkockákból épített ciklopfalakat és egy öt templomból álló együttest tártak fel a régészek.

Kebir (Buyuk) mecset

Leoforos Athinon, a Larnakai erőddel szemben. A Kebir (Buyuk) mecset valószínűleg az első török mecset Cipruson. Eredetileg egy 13-14. századi keresztény templom volt, melyet Szent Katalinnak ajánlottak, ezután alakították mecsetté.

VÁROSOK & RÉGIÓK

LARNAKA GREATER AREA

Hala Sultan Tekke

Larnakától 3 km-re nyugatra, a Kiti felé vezető úton, túl a Larnakai Repülőtéren. A mecsetet 1816-ban emelték Umm Haram sírja fölött, akiről úgy hitték Mohamed próféta nevelőanyjának a húga volt vagy egy követője Medinából Ciprusra. A mecset a muzulmánok legfontosabb zarándokhelyei közé tartozik, közvetlenül Mekka, Medina és a jeruzsálemi Al Aqsha szentély után..

Sós tó

A Larnakai sós tó az Európában honos vízimadarak egyik legfontosabb előfordulási helye. A csodálatos flamingóktól a vadkacsákon keresztül, több más vízimadár talál itt menedékhelyet a téli időszakban állandóan vagy átutazóban. A régészeti feltárások bizonyítják, hogy a sós tó és a mecset környéke a neolitikum óta lakott volt. A tóparton elnyúló túraútvonal köti össze a térséget az Aphrodité Kulturális Körúttal, mely az egész szigetet behálózza.

Angeloktisti templom

Kiti falu, 11 km-re nyugatra Larnakától. Angeloktisti azt jelenti, hogy „Az angyalok építették”. Ezt a 11. századi bizánci templomot egy korai keresztény bazilika romjai fölé emelték. Az eredeti apszis túlélte az idők viharait csakúgy, mint az a kivételes szépségű, 6. századi bizánci mozaikkép, amely Szűz Máriát és a Gyermeket ábrázolja a két arkangyal által közrefogva, és amely méltó versenytársa lenne a ravennai mozaikoknak.

Királyi kápolna

Pyrga falu, 35 km-re délre Lefkosiától, 32 km-re Larnakától. A Luzinyán Janus király építtette 1421-ben. A kápolnában falfestményen látható a király és felesége, Charlotte de Bourbon.



Stavrovouni kolostor

9 km-re a Lefkosia-Lemesos úttól, 40 km-re Larnakától. A sziklás magaslatra emelt Stavrovouni elnevezése azt jelenti, „A kereszt hegye”. A hagyomány szerint Szent Heléna, Nagy Konstantin anyja alapította a 4. században, aki a Szent kereszt egy töredékét adományozta a kolostornak. Az itt élő szerzetesek szigorú fogadalmak szerint élnek, akárcsak a görögországi Athosz-hegyen élő testvéreik. Nőket nem engednek be a kolostor területére, férfiakat viszont igen, akik napkeltétől napnyugtáig látogathatják a kolostort. Szeptember 14-én, vagyis a Szent Kereszt felmagasztalásának napján lenyűgöző szertartást és ünnepséget tartanak. A Stavrovouni-hegy lábánál fekvő Agia Varvara (Szent Barbara) kolostor könnyen megközelíthető. Az itt élő szerzetesek messze földön híres ikonfestők.

“

“Larnaka különleges tájképe egy Isten által geometriai pontossággal teremtetett helyre emlékeztet: alacsony hegyek, szinte tökéletes kúpokkal színtezett csúcsokkal, mintha egy Euklidészi művészeti stúdióban járnánk. A szél okozta erózió talán? De a geometriai halmok kézzel készítettnek tűnnek. És a völgyekben goblein szerűen jelennek meg a kővér-farkú juhok, zöldellő mezők, és itt ott elvétve egy teve sor és egy pálmafa. Az illatok, a Biblia, Anatólia és Görögország furcsa keveréke ez.”

”

- Lawrence Durrell, *“Keserű citromok”*

Choirokoitia

Körülbelül 32 km-re Larnakától, illetve 48 km-re Lefkosiától délre, a Lefkosia-Lemesos út mentén. Az itt fellelt neolitikus település i.e. 7000-ból származik. A feltárt területen látható, a legértékesebb neolitikus maradvány a világon védő falakkal, körkörös házakkal, sírokkal és egyéb más kőből készült használati eszközökkel.

Kalavassos - Tenta

Larnakától 40 km-re, 2,5 km-re a Lefkosia-Lemesos úttól. A Tenta, amely Ciprus egyik legfontosabb neolitikus települése, Kalavassos falu közelében fekszik.

Lefkara

Skarinoutól 8 km-re, a Lefkosia-Lemesos út mentén, 40 km-re Larnakától Festői település, amelyet sajátos hímzéseinről, a Lefkaritikáról, illetve ezüstitárgyairól ismernek. A gyönyörű Patsalos-házban látható a Lefkarai Hímzések és Ezüstitárgyak Múzeuma. Kato Lefkarában találjuk az egyhajós, kupolás típusú Mihály arkangyal templomot, amelynek falain a 12. század végéről származó falfestmények láthatók. Pano Lefkarában áll a Szent Kereszt temploma, amely gyönyörű ikonosztázáról és különleges, 13. századi ezüst keresztjéről híres. A Lefkarai Csipkét vagy Lefkaratika-t az UNESCO 2009-ben felvette az Emberiség Szellemi Örökségének listájára



Agios Minas zárda

Lefkara közelében egy 15. századi kolostor, templommal a cellák közepén. Az apácák a vallásos rítusok elvégzésén túl ikonfestéssel is foglalkoznak



PAFOS


Régi szokások és elő tradíciók Afrodité városában

Olyan mintha belépnénk egy más világba, ahol bálványok és templomok, sírok és istennők szövik át a mindennapokat. Pafos az a hely, ahol Afrodité a szépség és szerelem görög istennője kiemelkedett a habokból és a hullámok nekicsapódtak a partnak. A Petra tou Romiu vagy Afrodité Sziklája egy masszív kődarab, mely megjelöli azt a helyet, ahol felbukkant a tengerből. Szülőhelye az egész hellenisztikus világban zarándok helyül szolgált. Polis és Latsi valamint Afrodité fürdője az ókorban drámai színhelyül szolgáltak a szabadtéri fürdőzéshez.

Afrodité jelenléte úgy tűnik más istenségeket is vonzott és megrázó drámákhoz is vezetett. Régészeti feltárások a felszínre hozták a 3-5. századból származó rendkívül jó állapotban lévő mozaikokat melyeket, a Dionüszosz, Orfeusz és Aion házakban találtak, valamint a Tézeusz villában. A mozaikok csodálatos vonalvezetése és kifinomult színvilága bizonyára megihletti a látogatókat. Szintén a közelben található Odeon, egy kis méretű kőszínház, melyben ma is mint a régmúltban előadásokat tartanak.

A régészeti felfedezések folyamatosak a Pafos régióban, mely nyomán egyre jobban összeáll a civilizációk eredete Cipruson. Ha az itt talált műtárgyakra és leletekre szeretnénk egy pillantást vetni érdemes felkeresni a Pafos Körzeti Régészeti Múzeumot.

A történelem későbbi korszakaiból is találunk érdekességeket. A Királysírok Kato Pafosban egy monumentális méhsejt szerű építmény, melyet kősziklába vájtak és azok boltozatában a Ptolemaioszok idejéből származó nemeseket temettek el. A közelben magasodik Szent Pál oszlopa, melyhez a legenda szerint kikötözték és megkorbácsolták





keresztény tanításai miatt. A Chrysorrogiatissa kolostor eredetileg az i.sz. 12. századból származik, és „Arany Gránátalmás Miasszonyunk” tiszteletére szentelték fel. A közelben található Agios Neophytos kolostorban láthatók a világ legszebb, bizánci korból származó freskói és ikonjai, valamint az elragadó Bizánci Múzeum.

Érdemes megkóstolni egy hűsítő italt akár egy gőzölgő ciprusi kávéval, vagy megebédelni a tengerparti kikötőben egy tavernában Pafoson, ahol a frissen kifogott tengergyümölcsökből álló menü ellenállhatatlan. A városban és a környező településeken minden igényt és pénztárcát kielégítő szállodák várják az ideérkezőket. Érdemes ezeket szálláshelyként választani, mert kiváló kiindulópontként szolgálnak e gazdag régió felfedezéséhez.

PAFOS ÖSSZEFOGLALVA ÉRDEKES LÁTNIVALÓK

Pafos Körzeti Régészeti Múzeum

Griva Digeni 43. Pafos környékéről származó ciprusi régiségek vonzó gyűjteménye, a neolitikumtól i.e. 1700-ig.

Néprajzi Múzeum

Exo Vrysis 1. Gyűjtemény a neolitikumtól a mai kor tárgyaival bezárólag.

Agia Solomoni templom

Kato Pafos, Leoforos Agiou Pavlou. A templom eredetileg keresztény katakombának épült, néhány 12. századi freskó látható még benne. A bejárat mellett álló szent fa a hiedelem szerint meggyógyítja a betegségeket.

VÁROSOK & RÉGIÓK

PAFOS ÖSSZEFOGLALVA: ÉRDEKES LÁTNIVALÓK

Kato Pafos Régészeti Park

Kato Pafos a kikötő mellett. A kato pafosi régészeti feltárások területén a történelem előtti időktől a 4 sz.-től egészen a középkorig találunk műemlékeket, bár a legtöbb emlék a római korból származik. A feltárások során előkerült kincsek közül mindenképpen említést érdemel négy római kori villa mozaikpadlója. A többi fontos emlék közé tartozik az Asklipeio, az Odeon, az Agora, Saranta Kolones erődje a Limeniotissa, ókeresztény bazilika, valamint a Királysírok.

A pafosi mozaikok

Dionüszosz, Tézeusz, Aion és Orfeusz háza. E nemesi villák padlója az i.sz. 3. és 5. század közötti időszakban készült. Az első házat egy földműves véletlenül fedezte fel 1962-ben. A villák egy nemes tulajdonát képezték és a Földközi-tenger keleti medencéjének legszebb mozaikpadlói között tartják számon őket. Elsősorban görög mitológiai jeleneteket ábrázolnak. Dionüszosz házában a mozaikok a bor istenéről mutatnak be különböző jeleneteket, míg a Tézeusz házban a klasszikus görög mitológiából származó Minótaurosstal történő találkozást ábrázolnak.

Pafos Odeon

Kato Pafos. Ez a lenyűgöző, hatalmas kiterjedésű földalatti temető az i.e. 4. századból származik. A sírkamrákat a sziklából vájták ki, némelyiket dór oszlopfőekkel díszítették. A sírok pompája miatt jogosan érdemelte ki a hely a királyi” jelzést.

Saranta Kolones

Kato Pafos, a kikötő közelében. Ezt a várat a Luzinyánok a 13. század elején építették egy korábbi bizánci vár helyére. 1222-ben egy földrengés pusztította el.

Pafos középkori erőd

Kato Pafos kikötőben. Az öböl védelmére emelt, bizánci eredetű erődöt a Luzinyánok átépítették a 13. században, majd a velenceiek lebontották 1570-ben és végül a 16. században építették újjá

Panagia Chrysopolitissa templom és Szent Pál oszlopa

Kato Pafos. A 13. században építették a sziget legnagyobb kora-bizánci bazilikájának romjai fölé. A műemlék-együttesben látható Szent Pál oszlopa, amelyhez a hagyomány szerint Szent Pált kikötözték, mielőtt Sergius Paulus római kormányzó áttért volna a kereszténységre.

Pafos Városi Művészeti Galéria

Gladstonos 7. A galériában helyi művészek alkotásai tekinthetők meg.



PAFOS KÖRNYÉKE

Geroskipou Népművészeti Múzeum

Geroskipou falu, Pafostól 3 km-re keletre. A falu neve a görög „Ieros Kipos” kifejezésből származik, ami Afrodité szent kertjét jelenti. A gyönyörű Chatzismith házban népművészeti alkotások és használati tárgyak lenyűgöző gyűjteményét találjuk.

Bizánci Múzeum

Geroskipou tér. Ikonok a 7. századtól a 18-ig század-ig.



“A ciprusi hajnalok és naplementék felejthetetlenek még csodálatosabbak, mint Rodosz szigetén, amiről mindig azt gondoltam, hogy különlegesebbek a maguk tibériai pompájával.”

~ Lawrence Durrell, “Keserű citromok”



Agia Paraskevi templom

Geroskipou falu, 3 km-re keletre Pafostól. A sziget egyik legérdekesebb bizánci temploma. A bazilikát keresztet formázó öt kupola borítja, gyönyörű falfestményei a 15. századból származnak.

Afrodité szentélye

Kouklia falu, 14 km-re keletre Pafostól, a Lemesos-Pafos úton. Palaiapafos, azaz Ó-pafos az ősi görög világ egyik legünnepeltebb zarándokhelye, ugyanakkor királyvárosa is volt. Itt állt egykor Afrodité híres Szentélye, amelynek legrégebbi darabjai az i.e. 12. századból származnak.

Petra Tou Romiou – Afrodité sziklája

Afrodité szülőhelye, Pafostól 25 km-re keletre. A legenda szerint Afrodité, a szerelem és a szépség istennője ezen a lenyűgözően gyönyörű partszakaszon emelkedett ki a habokból. A hely görög elnevezése: Petra Tou Romiou, vagyis „a Görög sziklája”.

Lempa

Pafostól 5 km-re, Lempa faluban az ásások során a rézkorszak egyik fontos települése került napvilágra. A feltárás közelében két egykori ház másolatát építették fel.

Pegeia

Agios Georgios bazilika és Pegeia szökőkútjai, Pegeia falu, Pafostól 19 km-re északnyugatra. Pegeia falutól 4,5 km-re, egy halászejtek közelében találjuk két ókeresztény bazilika romjait, amelyek padlóján néhány nagyon érdekes, állatokat ábrázoló mozaik maradt ránk. Pegeia híres szökőkútjairól is, amelyek a falu közelében kirakott főtérén működnek.

Agios Neofytos kolostor

Pafostól 9 km-re északra. A kolostort a ciprusi remete-író, Neofytos alapította a 12. század végén. A hegyből a remete által elkerített terület, az „Egkleista” falán a 12-15. századból származó kiváló bizánci freskók láthatók. A kolostor templomában működik egy érdekes kis egyház-



történelmi múzeum is.

Chryssorrogiatissa kolostor

Pafostól 40 km-re északkeletre. A gyönyörű környezetben fekvő kolostor eredetileg az i.sz. 12. századból származik, és „Arany Gránátalmás Míasszonyunk” tiszteletére szentelték fel. A kolostor, amelynek mai épülete 1770-ből való, értékes ikonokat és más kincseket őriz.

Pano Panagia

A Troodos-hegységtől nyugatra, 1,5 km-re a Chryssorrogiatissa kolostortól. Ciprus első elnöke, III. Makarios érsek szülőhelye. Az érsek egykori szülőházát múzeummá alakították.

Polis

Pafostól 37 km-re északra. A mai Polis tis Chrysochous az egykori ősi királyváros, Marion helyén áll, amely a klasszikus és hellenisztikus időkben királyváros volt. Csodálatos klímája, a kristálytisza strandok és a lélegzetelállító kilátás népszerűvé és közkedvelté tették ezt az elbűvölő helyet.

Polis, Marion/Arsinoe Múzeum

A térségében talált régiségek érdekes gyűjteményét láthatjuk, az ősi királyváros Marion-Arsinoe területéről. Az Afrodité Kulturális Körút egyik állomása a múzeum.

Afrodité fürdője

Akamas-félsziget, Polis közelében, Pafostól 48 km-re. A legenda szerint Afrodité istennő egy barlang természetes medencéjében vett mindig szépségfürdőt, amelyet egy fűgefű árnyékol. A barlang ma is felkereshető. Itt találkozott először szerelmével Adonissal. Akamasból több túraútvonal is vezet a környékre, ahonnan a természetkedvelők az érintetlen környezet páratlan látványát élvezhetik.

Ciprusi Mükénéi Kolonizáció Múzeum

Maa-Paleokastro, Coral öböl terület

TROODOS

Séta a fenyőerdőben, bizánci templomok, festői falvak felfedezése

A Troodos hegységben található vastag cédrusok, fenyőerdők és napsütötte lejtők egy meglepő ellentétet képviselnek a Földközi tengerparthoz képest és kevesebb mint egy óra alatt már ott is találhatjuk magunkat. Lefkosia és Lemesos forgalmas városaitól mindössze félúton a tenger és a kék ég között 1.952 méterre emelkedhetünk a Troodos hegység csúcsára, mely a sziget legmagasabb pontja.

A Troodos hegységben található települések, Kakopetria, Platres és Agros a túrázók, a kerékpározók, botanikusok vagy ornitológusok számára is megannyi csodát rejt. Ciprus egyedülálló flórája és faunája tárul elénk. Az égszínkék tenger csodálatos fényei átszűrődnek a cédrusfák csipkeszerű lombkoronáján. Szinte karnyújtásnyira legelnek a hegyikecskék vagy muflonok körülöttünk, melyek őshonosok Ciprus szigetén. A tiszta hegyi levegő, melyet átjár a különböző növények és cserjék illata megkoronázva a fenyőerdők aromájával szinte elkábítja az idelátogatót. Ez a természetvédelmi terület az ország szívében, csodás és egyben vad szépségével az örökkévalóság ígéretet hordozza magában.

Bármerre is járunk, minden faluban örömmel kínálnak meg minket a helyi különlegességekkel legyen az kecskesajt, frissen szedett cseresznye vagy rózsavíz. Úgy mint bárhol Cipruson a történelem és a kultúra itt is csupán karnyújtásnyira van tőlünk. A Troodos hegységben található egyedülállóan díszített tíz bizánci templom felkerült az UNESCO Világörökség Listájára. A híres Kykkos és Macharias kolostorokat pedig mindenképpen érdemes felkeresni, bámulatos ikon és festmény gyűjteményeik miatt és nem utolsó sorban magával ragadó épületeik miatt, melyek szinte elvarázsolják a látogatót.





TROODOS ÖSSZEFOGLALV ÉRDEKES LÁTNIVALÓK

Troodos Látogató Központ

A Troodos tértől (Plateia) 200 méterre nyugatra található. Ez ciprus első ilyen központja, mely Troodos Nemzeti Parkra vonatkozóan szolgál információval.

Troodos Geopark

A Troodos Geopark Látogató Központ egy régi azbeszt bánya területén található, mely kimagasló történelmi jelentőséggel bír. Jelenleg egy különleges botanikus kertnek ad otthont és információt nyújt a térség növényzetére vonatkozóan. Számtalan őshonos növényt találhatunk itt, valamint a valaha virágzóan működő bánya és közösség nyomai is fellelhetőek.

Ciprusi Vasút Múzeum

A Ciprusi Vasút Múzeumnak egy régi vasúti állomás ad otthont Evrychou faluban a Troodos hegységben. Eredeti dokumentumok, rajzok, fényképek és különböző használati tárgyak, melyek a ciprusi vasúthoz kötődnek találhatóak a kiállító termekben

Platres üdülőfalu

Platres falu a legnagyobb és lelegeánsabb hegyi üdülőhelye Lemesos kerületének, remek kirándulóhely és egyben búvóhely is a nyári hőség elől.

VÁROSOK & RÉGIÓK

TROODOS ÖSSZEFOGLALV: ÉRDEKES LÁTNIVALÓK

UNESCO BIZÁNCI TEMPLOMOK

Stavros tou Agiasmati

Platanistasa falu, Agrostól 15 km-re, 30 km-re a Lefkosia-Astromeritis úttól, Peristerona falu előtt kell lefordulni. A 15. századból származó templom körülbelül 3 km-re fekszik az elbűvölő, régi kis falutól. A templom falain fennmaradt, a 15. század második feléből származó falfestmény-sorozat a legteljesebb Cipruson.

Panagia tou Araka

Lagoudera falu Agrostól 15 km-re fekszik, a Kakopetria-Troodos-Lemesos út mentén (Karvounasi keresztetűződés) A falu szélén álló 12. századi templom freskói egyedülállóak. Az Asinou és az Agios Nikolaos tis Stegis templomai mellett az itteni a sziget legfontosabb bizánci templomai közé tartozik.

Agios Nikolaos tis Stegis

Kakopetria falu. Agios Nikolaos tis Stegis, azaz „Tetői Szent Miklós” temploma körülbelül 5 km-re északra található a falutól. Falait teljesen beborítják a 11-17. századból származó falfestmények, a sziget legérdekesebb bizánci templomai közé sorolják.

Timios Stavros

Pelendri falu Kato Amiantos alatt 3 km-re, a Karvouna-Lemesos út mentén, Lemesostól 32 km-re. A falu egykor Ciprus Luzinyán királya, IV. Hugó fiának, Jean de Lusignan-nak a birtoka volt. Két érdekes temploma látható, az egyik a 14. századi Timou Stavrou, azaz Szent Kereszt nevű, amelyben gyönyörű falfestményeket találhatunk, a másik a Panagia Katholiki a falu központjában

Asinou templom

5 km-re Nikitari falutól, a Lefkosia-Troodos közötti út mentén, körülbelül 20 km-re Kakopetriától északra. A Szűz Mária tiszteletére a 12. század elején emelt templomban 12. századi, illetve későbbi freskókat találunk, amelyek a szigeten fellelhető bizánci falfestmények legszebb darabjai közé tartoznak.

Agios Ioannis Lampadistis

Kalopanagiotis falu, mely híres kénes forrásairól és az Agios Ioannis Lampadistis templomról, amelyben kiváló 13. és 15. századi freskók láthatók. A két templomból és egy kápolnából álló épületegyüttes eredetileg kolostor volt. A völgy egyik legnagyobb vallási ünnepét rendezik itt október 4-én, Szent János napján.



Panagia tou Moutoulla.

Innen alig egy kilométerre található Moutoullas falu, aprócska, 13. századi kápolnájával (Panagia tou Moutoulla), amely az egyik legrégebbi meredek fatetejű templom a szigeten. Freskói 1280-ból származnak. A látogatók a szomszédos házból kérhetik el a kulcsot. Moutoullasban ma is él a teknővájás mestersége.

Archangelos Michail

A falu alsó felében fekvő festett Archangelos Michail templom 1474-ből származik.

Panagia Podithou

A Panagia Podithou templom Galata faluban valaha kolostorként szolgált. 1502-ben alapították és a benne található festmények olasz-bizánci eredetűek.

“

*Platreszben nem lehet aludni a fülemüléktől
Panaszkodó madár te a tengercsókolta Cipruson,
egymagamban kötöttem ki itt, ezzel a mesével
ha igaz, hogy mese ez
ha igaz, hogy az emberek nem folyamodnak újból
az istenek ősi cseléhez:
ha igaz*

*-Idézet Jorgosz Szeferisz Nobel díjas költő Heléne c.
művéből Papp Árpád fordítása*

”

A Megváltó Színeváltozásának Temploma (Metamorfosi tou Sotirios)


A templom egy 16. századból származó kápolna a hegyoldalon kilátással a falura. A teljes belsős rész szépen díszített a posztbizánci korból származó freskókkal.

Kykkos kolostor

Pedoulas falutól 20 km-re nyugatra Ciprus leghíresebb és leggazdagabb kolostora. 1100-ban alapították, és Szűz Mária tiszteletére szentelték fel. A Szent Lukácsnak tulajdonított és ránk maradt három ikon közül az egyiket itt őrzik. A Kykkos Múzeumban, mely a kolostor integrált része, egyházi kegytárgyak és ciprusi régiségek értékes gyűjteményét találjuk. A kolostor valamint a múzeum minden nap nyitva van.

Omodos falu

Platrestől 11 km-re délnyugatra. Ez a bortermező falu egykor Sir John De Brie galileai herceg tulajdona volt a Stavros, azaz Szent Kereszt kolostorral együtt, amely a kőből kirakott főtéren áll.



Foini falu

A falu 44 kilométerre észak-nyugati irányba található Lemesos városától, agyagtárgyairól és loukoumi nevű edességéről híres település. A látogatók megtekinthetik a magántulajdonú Pilavakeion agyagtárgy-gyűjteményt is.

Koilani falu

Pera Peditől 1,5 km-re délnyugatra, a Lemesos-Troodos út mentén. Szépséges bortermező falu. A településtől 2 km-re áll Agia Mavri egyhajós, boltíves temploma, mely a 12. századi építészet jellegzetes alkotása.

Agros falu

Agros a Pitsilia régió szívében egy gyönyörű völgyben található, melynek igen száraz a klímája és tavasszal hús az idő. A falu szintén nevezetes rózsavizéről, a „hiromeri”-ről (füstölt sonka), a „loukanika”-ról (csipős, füstölt kolbász) és a „lountza”-ról (füstölt sertés comb).



AMMOCHOSTOS (FAMAGUSTA)

A dél keleti part, élvezzük az azúr kék tengert és a homokos tengerpartokat


Csodálatos homokos tengerpartjaival és magas színvonalú szállodáival, Ammochostos (Famagusta) régió a világ összes tájáról idevonzza az igényes napimádókat. Mindazonáltal a sziget ezen része Ciprus mezőgazdasági központja is, ahol a hagyományos szélmalomokat találjuk és modern öntözőrendszerek locsolják a vörös, termékeny talajt.

Agia Napa egykoron halászfalu ma a Földközi tenger élénk üdülőhelye. A 16. századból származó velencei kolostor történelmi jelleget kölcsönöz a városnak, mely inkább színes üzleteiről, tavernáiról és éjszakai szórakozóhelyeiről ismert. Egy másik ugyancsak központi rész a félhold alakú kikötő, melyben halászhajók sorakoznak. A napi fogás azonnal a helyi, népszerű tavernákba kerül, melyből kiváló vacsorát szolgálnak fel a vendégeknek.

Ciprus ezen délkeleti szegletében minden a tengerről szól vízisportok egész tárházát kipróbálhatjuk a búvárkodástól a vízisízésig vagy akár sikló ernyőzhetünk is.

Fedezzük fel a Gkreko fok egyenetlen szikláit, melyben egy sor homokos öböl bukkan fel és gyönyörködünk a leírhatatlanul szép naplementében. Vagy inkább vegyük északra az irányt Liopteri felé, mely kosárfonásáról híres, míg útközben akár felkereshetünk néhány csodás 15.-16.századi templomot is.

Keletfelé Protarason találjuk a legcsodásabb, szikrázó napsütötte strandokat, míg tovább haladva a sziget belseje felé rátalálunk a hófehér Paralimni városra, ahol beülhetünk egy szabadtéri tavernába megízlelni a híres, zamatos grillezett halételek. Csak néhány kilométerre kell eltávolodunk a modern üdülőhelyektől és máris fényvéekre érezzük magunkat.





AMMOCHOSTOS RÉGIÓ ÖSSZEFOGLALVA (PROTARAS-AGIA NAPA) ÉRDEKES LÁTNIVALÓK

Agia Napa

Ami valaha kis halászfalu volt, az ma a sziget egyik legnépszerűbb üdülőhelye. A hely számos érdekes régészeti, középkori és modern nevezetességgel dicsekedhet.

Agia Napa Kolostor

Az impozáns középkori kolostort „Az erdők Hölgyének” szentelték és Agia Napa közepén található magas falakkal körülvéve. A 16. századból származó templom gyakorlatilag a föld alatt található, melyet egy sziklába vájtak bele. A déli kapu előtt álló ősrégi platánfáról úgy tartják, hogy 600 éves.

„Thalassa” Agia Napa Tengerélővilág Múzeum

A „Thalassa” Múzeum célja, hogy a látogatóknak bemutassa a

tenger jelentőségét és annak a sziget történelmére gyakorolt hatását. A kiállított tárgyak időrendi sorrendben tárják elénk a bekövetkezett változásokat földtörténeti és történelmi korszakokon keresztül.

Az Agia Napai vízvezetéket eredetileg a rómaiak építették, melyet a frankok módosítottak. Alapvető funkciója, hogy vizet szállítson a helyi kolostorba a különböző forrásokból.

Makronisos Régészeti Terület

Az említett régészeti terület egy néhai temető a hellenisztikus és római időkből, mely 19 sírhelyből áll.

VÁROSOK & RÉGIÓK

AMMOCHOSTOS RÉGIÓ ÖSSZEFOGLALVA ÉRDEKES LÁTNIVALÓK

Agia Napa Szoborpark

Egy park mediterrán növényekkel, kaktuszokkal és palántákkal, melyet a Gkréko fok és a Kryou Nerou főút kereszteződésében találhatunk. A szobrokkal és különleges kaktuszokkal díszített szabadtéri terület kiváló lehetőséget biztosít sétához nem is beszélve a lélegzetelállító panorámáról. A szoborparkban több mint 180 nemzetközi művésztől származó műalkotást csodálhatunk meg.

Paralimni

Amióta a török csapatok 1974-ben elfoglalták Ammochostost, Paralimni, ez a kisváros lett a környék ideiglenes adminisztratív központja. Szűz Mária (Panagia) tiszteletére felszentelt, duplahajós, boltíves templomát szokatlan, 18. századi porcelán lapok díszítik. A templom, melynek egyes részei a 13. századból származnak, egy kis egyháztörténeti múzeumnak is helyet ad.

Deryneia falu

A faluban három érdekes templom található, melyek a 15. és a 17. századból származnak. Ebből a faluból átpillantunk Ammochostosra, a „szellemvárosra”, mely ma is török megszállás alatt áll.

Sotira falu

A falu keleti bejáratánál találjuk az Agios Mamas templomot. Az épület a 12. század elejéről származik, melyet a 16. században újjá építette. A legtöbb épen maradt falfestménye ugyancsak ebből az időből származik. Innen körülbelül tizenöt kilométerre nyugatra található az Agios Georgios, mely egy korai keresztény bazilika.

Frenaros falu

Frenaros falujában is találunk több kis bizánci templomot. Közülük kettő, az Agios Andronikos és az Archangelos Michail a 12. századból származik. Az Agia Marina templomban számos, különböző művész által készített érdekes freskót láthatunk.





“

“...Cipruson mindenütt belebotlok a múlt elfejtett pillanataiba, melyek megvilágítják a jelent. Hódítók, mint Haroun al Rashid, Nagy Sándor, Oroszlánszívű Richárd vagy nők, mint Kornáro Katalin és Helena Paleologus... az eltérő végzetek összeférhetlensége járja át ennek a mediterrán medencében található kis szigetnek történelmét, mely által figyelmet és mélységet nyer.”

~ Lawrence Durrel : „Keserű citromok”

”

Liopetri falu

A falu 16. századi templomát Szűz Mária tiszteletére szentelték fel, az Agios Andronikus templom pedig a 15. századból származik. Ez utóbbi nyolcszögletű kupolájáról és a szentélyben látható falfestményeiről híres. Liopetri lakóinak jellegzetes népi mestersege még mindig a kosárfonás.

Potamos Liopetriou

Festői halászfalucska, melynek közelében egy velencei kilátótorony romjait találjuk. Arthur Rimbaud, a francia költő ezen a környéken dolgozott az 1880-as években.

Avgorou falu

Avgoruban számos bizánci és poszt bizánci templomot találunk. A legfontosabb templomot Szent Péter és Pál tiszteletére szentelték fel. A templom belsejében két darab 17. századi két oldalú ikont láthatunk. Még érdemes megemlíteni az Agios Georgios kápolnát és az Agios Georgios Terachiotis templomot.

Egyháztörténeti Múzeum

Avgorou faluban egy régi kápolnát alakították át múze-

ummá, ahol kicsi bár annál jelentősebb egyháztörténeti alkotásokat, ikonokat őriznek, mint a 15.századból származó Krisztus ikont.

Néprajzi Múzeum

Az Avgorou Néprajzi Múzeum egy régi két emeletes házban található. A helyiek életmódját mutatja be régmúltól napjainkig.

Xylofagou falu

A faluban található Agios Georgios templomot a késői 15. században építették és díszítették. Az új ikonosztáz 1770-ben készült el és később a templomot kolostorrá alakították. Az Angyali üdvözlés-et és a Születés-t ábrázoló festmények a legjelentősebbek.

Cape Gkreko / Gkreko fok Nemzeti Park

Úgy tartják, hogy egy Afroditének szentelt templom állt valaha itt. A Gkreko fok Nemzeti Park egy egyedülálló természeti szépség, ahol megcsodálhatjuk a csodálatos szikla képződményeket. A helyi túraútvonal keresztezi az Afrodité kulturális körutat.

FELFEDEZÉSEK CIPRUSON



Fedezzük fel az egész desztinációt, izgalmas kalandozás

Nem számít, hogy egy hetet, vagy csak pár napot szeretnénk eltölteni Cipruson mindig találhatunk magunknak megfelelő programot. Bár a sziget történelme igen gazdag és sokrétű mégis könnyedén felfedezhető. Összeállíthatunk egy izgalmas útvonalat csupán csak a földrajzi adottságokat figyelembe véve. Például elindulunk Larnakából keletről, Pafos felé, azaz nyugatra, a sziget belsejében található főváros Lefkosia érintésével és közben felfedezzük a Troodos hegység lankáit (három vagy öt napos program) Vagy maradunk a tengerparton és végig látogatjuk Agia Napától Pafosig esetleg a sziklás Akamas félszigetet is, vagy Lemesos felé megálunk az ősi Kourionban esetleg még a Troodos helység lábánál felkúszó szőlősligeteket is megcsodáljuk. (négy vagy hét napos program) Vagy inkább a tematikus utakat választjuk, túrázást a természetben, ókori kincseket, tengerpartokat, esetleg Afrodité nyomába eredünk. Itt, ahol oly sok civilizáció találkozott, minden út egy felfedezéshez vezet.



1 NAP- LEFKOSIA

Reggel ellátogatunk a Ciprusi Kézműves Központba, melyet a Régészeti Múzeum, Bizánci Múzeum és Művészeti Galéria követ és végül a Szent János Katedrálissal zárjuk a délelőttöt. Ebéd az óvárosban a Laiki Geitonia-ban, ahol számos kávézó, taverna és ajándék üzlet várja az érdeklődőket. Délután felfedezhetjük a Hadjigeorgakis Kornesios Etnográfiai Múzeumot és a Leventis Városi Múzeumot.

2 NAP- LEMESOS

Reggel meglátogatjuk a 13. századi Kolossi várat majd Kourion királyváros kincseit és Apollo Hylates szentélyét. Délután betérünk a Lemesosban található Középkori Várba és felfedezzük Amathus ókori romjait.

3 NAP-PAFOS

Pafos környékén található Petra tou Romiou-val Afrodité szülőhelyével kezdünk. Pafos városába érve felkeressük a Király sírokat, majd ellátogatunk a Pafosi Régészeti Parkba, ahol megcsodáljuk a lélegzetelállító mozaik padlókat a Dionüszosz, Aion és

Tézeusz villákban. Ebéd a Pafosi kikötőben majd séta a Pafosi Erődben és Szent Pál oszlopának felfedezése. Pafos egész városát az UNESCO a Világörökség részévé nyilvánította.

4 NAP-PAFOS

Reggel az Agios Neophytos kolostor megtekintése majd irány Pegeia-ba az Agios Georgios templom és sziklabarlangok felfedezésére. Utána Latsi felé vesszük az irányt, ahol egy friss hal mezét fogyasztunk el valamelyik tengerparti tavernában. Délután felkeressük Afrodité furdójét, ahonnan egy kellemes túrát is tehetünk az Akamas félszigeten.

5 NAP- LARNAKA

Reggel a Szent Lázár templommal kezdünk, majd folytatjuk a Pierides Múzeummal és a végén meglátogatjuk Kitiont az ősi királyvárost. Ebéd a Pálmafás sétányon a tengerparton. Délután felfedezzük Choirokitia-t a neolitikumból származó települést, mely az UNESCO Világörökség listán is szerepel és végül a csipkéiről híres Lefkarába látogatunk.

6 NAP-TROODOS HEGYSÉG

A Kykkos Kolostor felkeresése, mely a leggazdagabb kolostor a szigeten, ugyanitt megtekintjük az Egyháztörténeti Múzeumot. Ebéd a közeli Pedoulas faluban, majd ellátogatunk az Archangel Michail (Mihály Arkangyal) bizánci templomba, mely szintén szerepel az UNESCO Világörökség listán. Délutánra egy szintén UNESCO listás bizánci templomot javasolunk az Agios Nikolaos tis Stegis Kakopetria faluban, ahol a helység óvárosát is érdemes körbejárni.

7 NAP-AMMOCHOSTOS KÖRNYÉKE

A „Thalassa” Tenger-történeti Múzeum és az Agia Napa kolostor megtekintése majd érdemes kipróbálni a fürdözést Agia Napa és Protaras kristálytisza partszakaszaiban. Délután akár túrázhatunk egyet a Gkrekó fok környékén.

https://www.visitcyprus.com/files/cruises/CYPRUS_ITINERARIES.pdf

ÚTVONALAK & KULTURÁLIS KÖRUTAK

CIPRUS KULTURÁLIS KÖRUTAK

Ciprus felfedezésnek legegyszerűbb módja, ha ezt gépkocsival tesszük. A sziget tökéletes úthálózata biztosítja számunkra, hogy mindenhová gyorsan és könnyedén elérjünk. A következőkben szeretnénk ajánlani néhány tematikus utat a sziget megismeréséhez. A történelem nyomában. Ciprus szigetét a legendák és mitoszok világa veszi körül, mely megnyilvánul a történelemben, a kultúrában a tradíciókban egy igen különleges helyszínt hozva létre a Földközi tengeren. Ciprus egy olyan ország, mely nagyra becsüli a múltat, mégis a jelenben él, amit a látogató azonnal észrevesz a szigeten. Legyen szó a bájos Larnakáról, ahová a legtöbb turista érkezik a sziget fővárosán Lefkosian át, vagy a csodálatos tengerpartok

Ókori körút

Beleélhetjük magunkat a kőkorszaki életbe, ha felkeressük az őskorból származó településeket a Tenta-t vagy Choirokoitiát a tökéletesen helyreállított kerek formájú kőkunyhóival. Végig sétálhatunk az egykori királyváros Kition maradványai között, melyben egykor rézbánya és virágzó kikötő működött. Csodáljuk meg a páratlan kilátást Amathous és Kourion egykori királyvárosok sziklaszirtjeiről, melyek oldalában ma a modern Lemesos város található. Amathousban találták meg a világ legnagyobb kővázáját, melyet jelenleg a Louvre Múzeumban lehet megtekinteni. A lenyűgöző görög-római színház Kourionban ma is kulturális előadások helyszínül szolgál. Érdemes ellátogatni a Világörökség részét képező Afrodité szentélyhez Kouklia faluba, a Király sírokhöz és az egyedülálló mozaikokhoz Pafosba.

Keleti körút

Induljunk el a sziget keleti csücske felé kezdve Agia Napával, mely fehérhomokos tengerpartjáról híres, majd tovább haladva Protarason találjuk a sziget szélmalmaikat. Suhanjunk át az ország gazdálkodó falvain a híres „Kokkinochoria”-n (vörös föld falvakon) majd elérkezünk Larnakába a pálmafás sétányra. Aztán vegyünk utunkat Kiti-be Meneou falun keresztül, ahol mindenképpen nézzük meg az Aggeloktisti bizánci templomot és ne feledkezzünk el a Mazotos-ban található múzeumról és tevéparkról sem. Emelkedjünk fel a Stavrovouni kolostorhoz és csodáljuk meg a kilátást, amit a lenyűgöző hegyi falvak nyújtanak különösen Lefkara, mely csipkéről és ezüstművességéről messze földön híres.

Természeti körút

A sziget kellemes éghajlatának



köszönhetően egész évben könnyedén elérhetőek a megannyi szabadtéri látnivalók, legyen az kulturális, történelmi vagy természeti. A helyszínekhez is egyszerűen odatalálunk a kiváló túra jelzéseknek köszönhetően. Számtalan kijelölt túraútvonalat találunk, melyek tökéletesen kiemelik a csodálatos, változatos tájképet, valamint a sziget markáns mediterrán karakterét. Végig haladva az útvonalakon elénk tárul a hely egyedülálló flórája és faunája, valamint a sziget egykori bányászati múltja és egyéb különlegességek.

Bizánci körút

Cipruson tíz, festett, bizánci templomot találunk, mely az UNESCO Világörökség listájára került, egyedülálló freskóik, ikonjaik és ferde fa tetőszerkezetük az egész világon ismert. A Troodos hegységben elszórva Marathassában, Soleában és Pitsillióban találjuk ezeket a templomokat árnyas fák között, lenyűgöző környezetben, mely elkápráztatja a látogatót.

Afrodité körút

Végig követheti a szépség és szerelem istennőjének, Ciprus védelmezőjének útját. A körút középpontjában azok a régészeti helyszínek állnak, melyek az ókorban is fontos szerepet játszottak



Afrodité kultuszában beleértve Palaipafost (Kouklia), Amathust és Kitiont. Végig haladva az úton egyéb nevezetességeket és múzeumokat is találunk, melyek gyűjteménye kapcsolódik az istennőhöz. A történelem, kultúra és mitológia lenyomatán barangolva sok mindent megtudunk Afroditéről, a születéséről, a személyiségéről, rituáléiról, melyek kultuszának elválaszthatatlan részei és nem utolsó sorban megismerjük a növényeket, fákat és kagylókat, melyek szintén sokat elárulnak az istennőről.

Nyugati körút

Fedezzük fel Ciprus érintetlen nyugati részét. A rövidebb út Polis felé viszi a látogatót, mely tradicionális építészetéről híres, majd a hosszan elnyúló tengerparti falvakon keresztül Pomosba jutunk, mely egy aranyos horgásztanya innen tovább egy fontos zarándok helyre Pachyammosba és a hegyi úton Stavros tis Psokast érintve és megcsodálva a muflonokat visszatérünk Lysos és Peristerona érintésével, ahol akár a Bizánci Múzeumot is megtekinthetjük. Ha a hosszabb utat választjuk egy mesés ösvényen térünk vissza Pafosba a cédrusok völgyén keresztül érintve a Kykkos kolostort, Platrest és lefelé a Diarizos völgyet.

CIPRUS A SPECIÁLIS KIKAPCSOLODÁSRA VÁGYÓ UTAZÓKNAK

“

... a ciprusi vendégszeretet igazi jelentése egyetlen szóban van becsomagolva „Kopiaste”, mely összességében azt jelenti, hogy „ülj le közénk és osztozzunk együtt”. Lehetetlen elsétálni egy kávézó mellett, vagy üdvözölni egy éppen étkező embert anélkül, hogy azonnal el ne hangozzanak a fenti szavak.

Lawrence Durell, Keserű citromok

”

Az ősi civilizációk kereszteződésében található Ciprus, mely híres régészeti lelőhelyeiről és mesés történelméről. Azonban Ciprus több mint kulturális kincsek lelőhelye: a csodálatos táj és napsütéses klíma kiváló lehetőséget biztosít, túrázáshoz, kalandsportokhoz, golfozáshoz, kerékpározáshoz, madárleshez és megannyi szabadtéri elfoglaltsághoz. Afrodité azúr kék tengerrel körül vett kelet mediterrán szigete mindig tárktárolkal várja a látogatókat bármi is legyen az utazás célja – szabadtéri sportolás vagy egy felejthetetlen esküvő a mézeshetekkel, konferencia vagy szimpózium minden igényt kielégítő lehetőségeket találunk.

Régészet

A régészetet imádók számára Ciprus egy kifogyhatatlan forrás. A sziget telis tele ősi görög-római időkből származó nevezetességekkel, sőt a neolitikumba visszanyúló helyeket is találunk itt. A bronz korból, a római és bizánci periódusból remek állapotban maradtak fenn nevezetességek.

A sziget egyik legikonikusabb régészeti helye Kourion, mely a hegytetőn Lemesostól nyugatra található. Akháj telepések alapították, akik Argosból a görög Peloponnészoszból érkezettek i.e. 12. és 13. században és megalapították Ciprus egyik legfontosabb királyvárosát. Ciprus festői nyugati részén az ősi Pafos városát az UNESCO a Világörökség részévé nyilvánította beleértve Afrodité szentélyét Koukliában (Palaiapafos) és Nea Pafost. Ez a terület nem csak Afrodité kultuszának idejében játszott fontos szerepet, de később a korai kereszténység elterjedése is Pafoshoz kötődik, nem beszélve a csodálatosan megőrzött római kori mozaikokról a Dionüszosz házban, a Tézeusz villában vagy a Panagia Chrysopolitissa bazilikában.

Kikapcsolódás családdal

Cipruson minden feltétel adott ahhoz, hogy a különböző korú gyermekek, legyen kamasz vagy kisgyermek, átéljék ezt a csodálatos és izgalmas mesét és mint egy időkapszulában átszáguldjanak 11.000 év történelmén és civilizációján. Látogassunk el a középkori várba, ahol a sok évszázaddal ezelőtti királyi esküvők hangulata tárul elénk. Sétáljunk be a neolitikumból származó településre, ahol megtudhatjuk hogyan élt a kőkorszaki ember. Barangoljuk az erdőkben és keressük meg a káprázatos vízeséseket.

Legyél bátor legyél kalandvágyó! Szeretnél valami újat kipróbálni? Próbáld ki a vízi parkok hajmeresztő csúszdáit! Vagy az erdőben a kalandparkot! Menj gokártozni! Vagy inkább szeretnél valamilyen különlegesen nyargalni?

ESKÜVŐK ÉS MÉZESHETEK

Próbáld ki a szamaragolást vagy a tevegélést! Imádod az állatokat? Keresd fel a helyi állatkertet! Sportos vagy? Golfoz vagy mini golfoz esetleg bowlingozz! Csak egy kis totyogó vagy? Játssz anyuval és apuval a homokos játszótéren.

Bármelyik korban is vagy élvezd a Ciprus nyújtotta lehetőségeket!



ESKÜVŐK ÉS MÉZESHETEK

Az egyre népszerűbbé váló külföldi esküvői helyszínek növekedésével, Cipruson ezen a csodás mediterrán szigeten is megnőtt a boldogító „igen” -ek száma. A párok számtalan ceremónia helyszín közül választhatnak a fenséges tengerparttól egy sármos kápolnáig a bíbor napnyugtában vagy egy elegáns szállodától egy aranyos, kis bizánci templomig.

Ciprus az egyik legromantikusabb desztináció a mézeshetek eltöltéséhez hiszen a 300 napsütés nap garantálja a tökéletes élményt. Ha szeretnénk felfedezhetjük az ország egyedülálló történelmi, kulturális és természeti látnivalóit, vagy egyszerűen csak élvezzük a luxust a sziget valamelyik tengerparti szállodájában.

KONFERENCIÁK ÉS INSZENTIV UTAK

Ciprus közkedvelt rendezvény helyszín. A legtöbb szálloda rendelkezik az ennek megfelelő szolgáltatásokkal. A Ciprusi Nemzetközi Konferencia Központ Lefkosiában, mely az egyik legnagyobb és legjobban felszerelt a régióban a Földközi tenger keleti részén, nagy létszámú rendezvények befogadására alkalmas. A konferencia szervezőknek elég csak egy napot eltölteni Cipruson és máris megbizonyosodhatnak arról, hogy milyen tökéletes helyszín inszentív utakhoz.

SPORT ÉS KALAND

Ciprus csodálatos terep viszonyainak és éghajlatának köszönhetően a kaland sportok, mint a hegyi kerékpározás, hegymászás vagy vízisportok kedvelőinek ellenállhatatlan ez a helyszín. A kerékpárosok számára maga a mennyország hiszen kalandozhatnak a fenyő borítású Troodos hegység közepén vagy felfedezhetik a sziklás Akamas félsziget zöldellő lankáit. A Földközi tenger kristálytisztá vize szintén vonzóvá teszi Ciprust a vízisportokat kedvelők számára legyen az vitorlázás, szörfözés, sárkányvitorlázás, búvárkodás vagy úszás. A hegymászók tökéletes terepet találnak a Troodos hegységben és az Akamas félszigeten, mely természetvédelmi körzeten vezet át.

GOLF

Cipruson a golfozáshoz egész évben tökéletes az idő és a számtalan 18 lyukú pályán akár ütőket is tudunk bérelni. Összesen négy golfpályát találunk a szigeten (többségében 18 lyukú). Az Aphrodite Hills Golf Club, PGA tornákat is rendeznek itt, az Elea Golf Course a Secret völgyben és a Minthis Hills csak néhány példa Ciprus gazdag golf kínálatára. A pályák különböző nehézségűek így minden golfozó megtalálja a neki valót. További információért érdemes felkeresni a <https://www.cgf.org.cy> és www.visitcyprus.com oldalakat.

CIPRUS IZEI

Amikor valaki megkóstolja az ízletes ciprusi ételeket azonnal felfedezheti a sziget történelmének meghatározó korszakait a görög, török és keleti időkől, mely mind lenyomatát képezi a sziget gazdag ízvilágának. A helyi konyha legjellegzetesebb fogása a meze, mely egy ínycsiklandozóan feltálatl ételsor a koupepia-tól (töltött szőlőlevél) a Moussakánát egészen a helyi vegyes salátáig. A legtöbb étteremben és tavernában választhatunk a hús vagy hal meze között, vagy csak egy meze előételt rendelünk és fő ételnek választunk húst vagy tengergyümölcsseit.



A MEDITERRÁN KONYHA

A ciprusi konyha a klasszikus úgy nevezett mediterrán diéta elemeit tartalmazza, mely magába foglalja a friss gyümölcsöket és zöldségeket, olíva olajat és gyakran a tengergyümölcsseit. A vegetáriánus meze a következőket tartalmazza: tsakistés olíva boggyóból (összetört zöld olíva boggyó korianderrel, citrommal és préselt fokhagymával), kolokotes (kis sütemények sütőtökkel, mazsolával és összetört búza piláffal töltve) és számtalan egyéb főtt, friss zöldség, mint a moungra (savanyított karfiol), savanyított bab és sült burgonya. A halak közül főleg tengeri sügért, tengeri keszeget és vörös márnát szolgálnak fel legtöbbször, de egyéb más fajtát is ehetünk a tenger gyümölcsei közül. A nagyobb étvágyúak jóllakhatnak a moussakával vagy a stifadóval (marhahús ízletes hagymás pörkölttel), de ne felejtjük az ofto kleftikot, mely egy ciprusi kemencében sült specialitás, bárányhúsból a helyi mediterrán fűszerekkel ízesítve.

A halloumi sajt ciprus meghatározó sajta és hozzátartozik a mindennapi finomságokhoz. Ezt a jellegében kemény sajtot, melyet kakukkfűvel legelésző juhok tejéből készítenek, gyakran grillezik. (a sajt ugyanis nem olvad meg). Mivel igen népszerű külföldön is mindig szerepel a ciprusi tavernák kínálatán. Magában is igen ízletes bár gyakran szervírozzák sült zöldségekkel vagy friss görögdinnye szeletekkel.

Ciprus híresen finom a szőlőjéről, ezért a legjobb helyi édességek gyümölcsből és mandulából készülnek, melyet ízletes szőlő sziruppal szolgálnak fel a felejthetetlen ciprusi kávé kíséretében. Bár nagyon nehéz ellenállni egy tányér baklavának vagy gőzölög loukoumadesnek. (mini fánkoc méz sziruppal) is.

ÉTTERMEK, TAVERNÁK

Cipruson nagyon elterjedtek a kis, olcsó éttermek, ahol a helyi ételek legjavát szolgálják fel. Akár egy kisebb faluban vagy városban szálltunk meg a görög stílusú

tavernák garantálják a tökéletes ciprusi atmoszférát és gyakran a helyi népzeneből és táncművészetből is ízelítőt kapunk. Mivel a helyiek büszkék gasztronómiájukra még a legnépszerűbb nyaralóhelyeken is találkozhatunk a ciprusi autentikus konyhával.

Nagy számban akadnak kávézók és snack bárók, ahol kínálnak ciprusi specialitásokat és gyrost valamint különféle szendvicseket és pizzákat. A vacsora a nap legfontosabb étkezése és általában nyolc óra után kezdődik. A hagyományos tavernák



CIPRUSI BOROK

Cipruson a borászat hosszú hagyományra tekint vissza. Régészeti maradványok – mint a Lemesos (Limassol) falvaiban Pyrgosban és Erimiben talált több mint 6.000 éves boroskancsók – bizonyítják, hogy már az ókori görög-római és egyiptomi időkben is foglalkoztak ezzel a mesterséggel. Számos ősi szőlőfajta megtalálható a szigeten, melyek közül a legrégebbi az édes desszert bor a „Commandaria”, ami továbbá a világ legidősebb mai is forgalomba lévő bora.



BORUTAK

A szigeten összesen hét borút található, név szerint: Laona-Akamas, Vouni, Panagias-Ampelitis, Diarizos Völgy, Commandaria, Larnaka-Nicosia és Lemesos bortermelő falvai, melyek összefoglaló neve görögül „krasochori”. A két legjelentősebb szőlőfajta a Mavro (fekete, vörös) és a Xynisteri (fehér). A Xynisteri a legszeleesebb körben termesztett szőlő és az ebből készült könnyű, fehérborok alacsony alkoholtartalmúak (11-11.5 fokosak). A Mavro (vörös) egy nagyobb és szaftosabb szőlőfajta, melyből sötét színű mégis könnyed ízű bor készül. A Mavro és a Xynisteri szőlők keverékéből készül a Commandaria, és a helyi törkölypálinka a Zivania készítésénél is felhasználják ezeket a szőlőfajtákat.

Az ősi szőlőfajták közül még a Maratheftiko és az Ofthalmo (vörös) is megtalálható a szigeten, valamint számos külföldi szőlőt is termesztnek ezek közül a legismertebb a Chardonnay, Alexandriai Muscat, Palomino, Riesling, Sauvignon Blanc és Semillon (fehér), Alicante Bouschet, Cabernet Franc,

Cabernet Sauvignon, Cinsaut, Grenache Noir, Mataro és Shiraz (vörös).

Commandaria

Ciprus a világ legidősebb, mai is forgalomba lévő borával büszkélkedhet, mely nem más, mint az édes desszert bor a Commandaria.

A borfogyasztásra vonatkozó hivatkozások több mint i.e.800-ra nyúlnak vissza, melyben egy bizonyos forrás „Ciprii Nama”-t (ciprusi víz) említ, ez feltételezések szerint a Commandaria őse, mely nevet csak a 12. században borra a keresztes lovagoktól. A bornak terápiás hatást tulajdonítottak és széleskörben használták tonizálásra.

Oroszlánszívű Richárd Ciprus elfoglalását, valamint Lemesosban (Limassol) Berengáriával kötött házasságát is Commandariával ünnepelte. Ezután a „Borok királyának és királyok borának” megtisztelő címet adományozta a kiváló nedűnek. 1192-ben a szigetet eladta Szent János Templomos Lovagnak, aki később Guy de Luzinyánnak értékesítette

Ciprust, de a központ továbbra is Kolossi maradt. A Commandariát leginkább Kolossiban készítették – ez adminisztrációs központként is szolgált – „La Grande Commanderie” néven, mely névre végül a bort is keresztelték.

Hogyan készül a Commandaria? A töppedt szőlőszemeket lepréselik, majd az így nyert szőlőlevet összegyűjtik és kádakban vagy hatalmas agyagkancsókban fermentálják, hasonlóan az ősi időkhez.


Nem hagyhatjuk el úgy a szigetet, hogy ne vigyünk egy üveggel belőle, mely nem csupán egy kellemes ital, hanem a sziget múltjának egy izgalmas része is.

Zivania

A sziget nemzeti itala a „Zivania” egy törkölypálinka 40-99% alkoholtartalommal, mellyel méltán érdemelte ki a „tüzes víz” elnevezést. Az erős italt először a 14. században készítették, amikor a sziget Velencei befolyás alatt állt. Azóta is a hagyományos módon gyártják.

HASZNOS INFORMÁCIÓK

Minden, amit érdemes tudni indulás előtt



Ciprusról

Ciprus a Földközi-tenger szívében helyezkedik el, területe 9.251 m².

Népessége: 864 200 fő (2017 végén).

A sziget demográfiaiailag sokszínű képet mutat, a lakosság 76.1%-a görög ciprióta, 10.2%-a török ciprióta, illetve 13.7%-a külföldi.

Az ország legnagyobb városa a főváros, Lefkosia (Nicosia) 330 000 lakossal, ezt követi Lemesos (Limaszol) 239 800 lakossal, Larnaka 145 300 lakossal és Pafos 90 200 fővel.

Államforma

Ciprus egy független, szuverén állam, melynek államformája elnöki köztársaság. Az Elnök és a Parlamenti képviselők megválasztásáról ötévente tartanak szabad választásokat.

Beszélt nyelvek

Az ország hivatalos nyelve a görög, de az angol nyelvet is a lakosság többsége folyékonyan beszéli. A francia nyelv is gyakori, főként szállodákban és más létesítményekben.

Indulás előtti teendők

Az országba történő utazáshoz rendelkezniünk kell érvényes útlevéllel, megfelelő vízzummal, vagy nemzetközileg

elismert vezetői engedéllyel. A koronavírus járvány elleni bármely védőoltás elfogadott a belépéshez.

Öltözködés és programok

Altalános információk és javaslatok az évszakoknak megfelelő öltözekről és programlehetőségekről.

Kikötők

Limassol Kikötő:

www.hermesairports.com

Limassol Port -

www.dpworld.com/limassol

Larnaka Port & Marina -

www.kitionoceanholdings.com

Latchi & Pafos Anchorage -

www.cpa.gov.cy

Banki nyitvatartás, pénzváltás, és hitelkártyák:

A ciprusi kereskedelmi bankok széleskörű szolgáltatást nyújtanak euróban és külföldi pénznemekben egyaránt, továbbá együttműködnek számos bankkal a világon. Ezen felül teljes jogú tagjai a Nemzetközi Bankközi Pénzügyi Telekommunikációs Társaságnak (Society for Worldwide Interbank Financial Telecommunication - SWIFT). A ciprusi bankok az Unió banki szabályozásnak megfelelően tevékenykednek.

A Larnakai és a Pafosi nemzetközi repülőtereken mindenki számára rendelkezésre állnak pénzváltó szolgáltatások és bankautomaták (ATM).

A bankautomaták (ATM) megtalálhatók szerte az országban, köztük a fő üdülőhelyeken is, Agia Napa-ban és Paralimni-ben.

Ciprus hivatalos pénzneme az Euró (€).

Az ország legtöbb részén elfogadnak hitelkártyát.

Elektromosság

230 volt, melyben 50 Hz van. Az aljzatok általában 13 amperesek, 3 dugaljjal (angol rendszer).

Vészhelyzetek

Vészhelyzetek es etén az alábbi telefonszámokat hívják (csak angolul):

Mentő: 112

Tűoltóság: 112

Rendőrség: 112

Ügyeletes gyógyszerárak: 11892

Kábítószerek sürgősségi szolgálat - a kábítószerek és mérgezők információs központja: 90901401

Közlekedés

Buszok és transzforszolgáltatások: A Larnakai nemzetközi repülőtérrel az

ország minden nagyvárosba indulnak buszok és egyéb járatok.

Autó kölcsönzés: A nagyobb autókölcsönző cégek irodája minden városban megtalálható, valamint a larnakai és pafosi nemzetközi repülőtereken. A kölcsönautók könnyen felismerhetők piros rendszámukról.

Hasznos információk autókölcsönzés előtt:

A biztosítás csak a Ciprusi Köztársaság ellenőrzése alatt álló területen érvényes.

A kölcsönzés ára az autó típusa, a bérelt napok száma, az évszakok és az extra igények alapján változik. A biztosítás plusz költséget képez.

Az autókölcsönzők kilométerkorlátozás nélkül használhatók.

Az autót átvételére és leadására - az előzetesen megbeszélte alapján - a reptéren is van lehetőség.

Az autók általában teli tankkal vehetők át, és ugyanígy kell azokat visszavinni (amennyiben a szerződés másként nem rendelkezik).

Azok a 25 év alatti járművezetők, akik kevesebb mint 3 éve rendelkeznek vezetői engedéllyel, tájékoztatniuk kell az autókölcsönző céget, mivel extra kockázati biztosítást kell kötniük.

Károkozás esetén egy bizonyos összeg kifizetéséért a bérlet felelős, az autó kategóriájától függően.

Vezetői engedély

A Ciprusra látogatók érvényes nemzetközi vezetői engedéllyel vagy nemzeti vezetői engedély bemutatásával vezethetnek, feltéve, hogy a jogosítványuk érvényes az általuk vezetni kívánt jármű kategóriára.

Az európai országok vezetői engedélyeit a 94. § (1)/O. törvény ismeri el. A Norvégia, Izland, Liechtenstein, Ausztrália, Svájc, Zimbabwe, Amerikai Egyesült Államok, Japán, Kanada, Új-Zéland, Dél-Afrika és Oroszország

által kiadott vezetői engedélyeket hat hónap elteltével cserélni szükséges. A nem-európai állampolgárok, továbbá azok, akik nem az előbbieken felsorolt államokból érkeznek, körülbelül 30 napig vezethetnek az állampolgárságuk szerinti államban kiadott vezetői engedéllyel (ez az időszak csak figyelmeztető jellegű, nem szigorúan korlátozott). Amennyiben ezen állampolgárok nemzetközileg elfogadott, érvényes vezetői engedéllyel rendelkeznek, vezethetnek az ország területén.

Taxi szolgáltatás

A városközi taxi szolgáltatások összekötik Ciprus összes nagyvárosát, és csaknem fél óránként közlekednek. Egy jármű 4 - 7 utast szállít.

Vásárlás

Az évszázadok óta híres ciprusi borok és szeszes italok szintén az ide látogatók nagy kedvencei, beszerzésük megoldható szupermarketekből vagy élelmiszerboltokból. A cipők, ingek, importált textilák, szemüvegek és órák ár-érték arányban ideálisak szuvenir vásárlásához.

A legtöbb turisztikai területen mind a szuvenirboltok, mind az élelmiszerüzletek késő estig nyitva tartanak és vasárnap is egész nap látogathatók.

Az üzletek általában hétfőtől szombatig 9:00 - 20:00 között tartanak nyitva, azonban a bolt típusától és elhelyezkedésétől (város, turisztikai központ, vidék) függően ez az időintervallum változhat, egy-két órával eltéréssel. Vasárnaponként az üzletek általában később, 11 óra körül nyitnak és jellemzően 14:00 - 19:00 között zárnak (ez azonban szintén eltérhet különböző boltok esetében, valamint helyüktől függően).

Néhány bolt szerdánként és szombatonként csupán fél napos nyitvatartással üzemel, valamint vasárnap zárva vannak, de a sziget legtöbb

turisztikai területén mind az üzletek, mind az élelmiszerboltok késő estig, és vasárnap is nyitva vannak.

Nyár közepén, június 15-től és augusztus 31-ig 14:00 - 19:00 között az üzletek zárva lehetnek („szieszta”).

Különleges nyitvatartási idő érvényes karácsonykor és húsvétkor, az üzletek az ünnepnapokig nyitva tarthatnak, de szenteste, szilveszterkor és nagypénteken 18:00 óráig be kell zárniuk.

Borralaló

A borralaló olyan gesztus, melyet a szállodai és vendéglátóipari dolgozók nagyra értékelnek, továbbá melynek összegét általában a vendégek saját belátásuk szerint határozzák meg. A borralaló intézményét más szolgáltatás esetében is érdemes alkalmazni, hiszen például a taxifoförök vagy fodrászok is mindig jó néven veszik.

Napkelte és napnyugta

A napkeltét és napnyugtát minden hónap 15.-én, 5 perces közelítéssel állapítják meg.

Hónap	Napkelte	Napnyugta	
Január	6:55	17:00	
Február	6:35	17:30	
Március	6:00	17:55	
Április	6:15	19:20	(Áprilistől
Május	5:45	19:45	októberig:
Június	5:30	20:00	nyári
Július	5:45	20:00	időszámítás)
Augusztus	6:05	19:35	
Szeptember	6:30	18:55	
Október	6:50	18:15	
November	6:20	16:45	
December	6:45	16:35	

AZ ID JÁRÁS CIPRUSON

WEATHER CONDITIONS IN **CYPRUS** (Statistics from 22 Meteorological Stations) - **Decade 2011-2020**

	Január	Február	Március	Április	Május	Június	Július	Augusztus	Szeptember	Október	November	December
Mean Daily Maximum Temperature (°C)	15	16	19	22	27	30	34	34	31	27	22	17
Mean Daily Minimum Temperature (°C)	6	7	8	11	15	19	22	22	19	15	11	8
Mean Daily Temperature (°C)	10	11	13	17	21	25	28	28	25	21	17	12
Average Hours of Daily Sunshine	5	6	8	9	11	12	12	11	10	9	7	5
Average Sea Temperature (°C)	18	17	17	18	21	24	27	28	27	25	22	19
Average Number of Rainy Days (>=1.0mm)	12	8	6	4	3	1	0	0	1	4	5	10

CIPRUS MINDENKI SZÁMÁRA

Információ a mozgáskorlátozottak számára

Cipruson számos eszköz áll rendelkezésre a mozgáskorlátozott látogatók számára. Több szálloda nyújt megváltozott igények esetén is számos szolgáltatást. Mivel azonban nem minden szálloda rendelkezik ugyanazzal a szolgáltatásokkal, ezért ajánlott felvenni a kapcsolatot az kiválasztott szállóddal annak érdekében, hogy megbizonyosodjunk arról, rendelkezik-e a szükséges feltételekkel. Azon szállodák listája, melyek fogyatékkal élők számára biztosítanak szolgáltatásokat megtekinthetők a Turisztikai Minisztérium honlapján, www.vicitycyprus.com. Mind a larnakai, mind a pafosi nemzetközi repülőtér rendelkezik

olyan szolgáltatásokkal, melyek a mozgáskorlátozott utazók számára szükségesek, köztük akadálymentes mosdókkal, töltőállomásokkal elektromos kerekesszékek töltéséhez, feljárókkal – melyek lehetővé teszik a kerekesszékes személy számára, hogy felszálljon, illetve leszálljon a buszokról –, valamint egyéb kiegészítő szolgáltatásokat nyújtanak, melyek megfelelnek az 1107/2006/EK rendeletnek, a csökkent mozgásképességű személyek jogai a légi közlekedésben.

2007-ben a ciprusi Parlament jóváhagyta és bevezette az Uniós parkolási igazolvány használatát a fogyatékkal élők számára kijelölt helyeken történő parkoláshoz,

mely az ország egész területén mind a közutakon, mind a nyilvános parkolóknak használható. Az Uniós parkolási igazolványok kiadásáért felelős hatóság a Munkügyi és Társadalombiztosítási Minisztérium Fogyatékosággal Élő Személyek Társadalmi Befogadásáért Felelős Osztálya (Department for Social Inclusion of Persons with Disabilities). Tel.: +357 22 406 406.

E-mail: info@dsid.mlsi.gov.cy
Cipruson a legtöbb város könnyen megközelíthető kerekesszékekkel, azonban az infrastruktúra még nincsen kellőképp megfelelően kialakítva a kerekesszékes személyek számára. Ezért javasolt kísérő segítségét igénybe venni a nehezen

hozzáférhető területeken.

A szigeten történő mozgáshoz a közlekedési vállalatokkal történő előzetes egyeztetés szükséges. Mozgáskorlátozott személyeket szállító buszok igénybevételére is van lehetőség, melyek alacsony dőlésszögű rámpákkal, biztonsági övekkel és légkondival rendelkeznek, emellett több taxi társaság is szállít kerekesszékes személyt. Naprakész információk elérhetők a Turisztikai Minisztérium helyi tourinform irodáiban.

Automata váltós autók kölcsönzésére a larnakai és a pafosi repülőtereken van lehetőség. A mozgássérült utasoknak érdemes az érkezésük előtt felvenni a kapcsolatot az autókölcsönző céggel a megfelelő előkészületek megtétele érdekében.

A fogyatékkal élő járművezetők számára kijelölt parkolóhelyek megtalálhatók Ciprus legtöbb központi útján és közterén, a repülőtereken, a kikötőkben, a középületeknél, a tengerparton és más üdülőhelyek többségénél, számos turisztikai intézménynél és bevásárlóközpontnál stb.

Elérhetőségek:

Mozgáskorlátozottak Ciprusi Szövetsége (Cyprus Paraplegics Association - OPAK)

Tel.: +357 22 49 64 94


Fax: +357 22 42 35 40

www.opak.org.cy

E-mail: opak@cytanet.com



The island of aphrodite awaits...



- LEGEND**
- City/Village
 - ☩ Monastery
 - ✙ Antiquity
 - ⦿ Byzantine Church
 - 🏰 Castle
 - 📍 Tourist Information
 - Area under Turkish occupation since 1974



DESTINATION LABELS



www.heartlandoflegends.com





www.visitcyprus.com

130.15.22



[@visitcyprus.cy](https://www.facebook.com/visitcyprus.cy)



[@visitcyprus](https://twitter.com/visitcyprus)



[@visitcyprus](https://www.youtube.com/visitcyprus)



[@visitcyprus](https://www.linkedin.com/company/visitcyprus)



[@visitcyprus.com](https://www.instagram.com/visitcyprus.com)



[@visitcyprus.com](https://www.tiktok.com/@visitcyprus.com)



[@visitcyprus](https://www.pinterest.com/visitcyprus)